Encuesta sobre el trazado de la Línea 2 del Tranvía

20 diciembre 2016

Encuesta Trazado de la Línea 2 del Tranvía

PARTICIPACIÓN
:
5.858 PERSONAS

Votos presenciales: 762



Encuesta Trazado de la Línea 2 del Tranvía

Encuesta Trazado de la Línea 2 del Tranvía

Grupo Edad	Participantes	%
14-20	210	3,59
21-30	882	15,08
31-40	1443	24,68
41-50	1281	21,90
51-60	1109	18,96
61-70	671	11,47
> 70	252	4,31

Encuesta Trazado de la Línea 2 del Tranvía

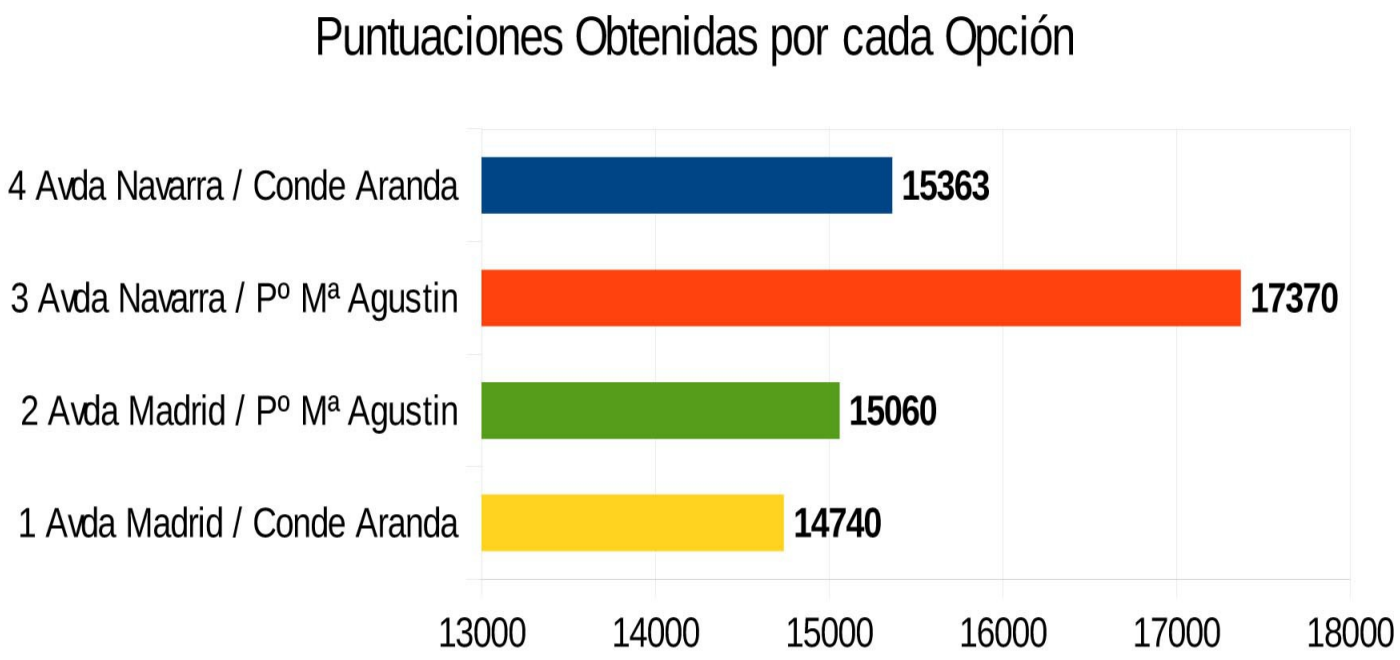

Encuesta Trazado de la Línea 2 del Tranvía

LAS CUATRO OPCIONES

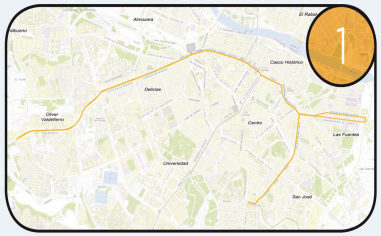

ITINERARIO 1A

Extensión desde la Glorieta de Los Enlaces por Ctra. de Madrid (N-IIa) hasta su intersección con Ronda Ibón de Plan + Los Enlaces - Avda. Madrid - c/ Conde Aranda - c/ Coso - Pza. España - c/ Coso - Pza. San Miguel - c/ Espartero - c/ Miguel Servet + ramal 1 (c/ Compromiso de Caspe - c/ Rodrigo Rebolledo) + ramal 2 (Avda. San José - Pº del Canal)

Inversión 198,60 M€ | **Valoración técnica** 51,0
Demanda 16.855.143 viajeros/año

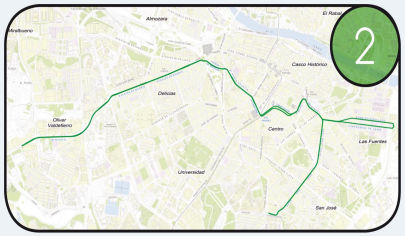

ITINERARIO 2A

Extensión desde la Glorieta de Los Enlaces por Ctra. de Madrid (N-IIa) hasta su intersección con Ronda Ibón de Plan + Los Enlaces - Avda. Madrid - c/ Escrivá de Balaguer - Pº María Agustín - Pº Pamplona - Pº Constitución - Pº de la Mina - c/ Miguel Servet + ramal 1 (c/ Compromiso de Caspe - c/ Rodrigo Rebolledo) + ramal 2 (Avda. San José - Pº del Canal)

Inversión 197,34 M€ | **Valoración técnica** 64,8
Demanda 18.938.238 viajeros/año

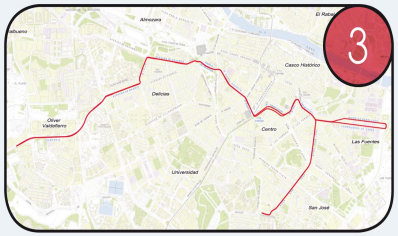

ITINERARIO 3A

Los Enlaces - Avda. Madrid - c/ Rioja - Avda. Navarra - c/ Escrivá de Balaguer - Pº María Agustín - Pº Pamplona - Pº Constitución - Pº de la Mina - c/ Miguel Servet + ramal 1 (c/ Compromiso de Caspe - c/ Rodrigo Rebolledo) + ramal 2 (Avda. San José - Pº del Canal)

Inversión 200,50 M€ | **Valoración técnica** 61,7
Demanda 19.610.312 viajeros/año

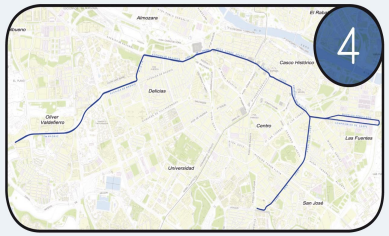

ITINERARIO 4A

Extensión desde la Glorieta de Los Enlaces por Ctra. de Madrid (N-IIa) hasta su intersección con Ronda Ibón de Plan + Los Enlaces - Avda. Madrid - c/ Rioja - Avda. Navarra - Avda. Madrid - c/ Conde Aranda - c/ Coso - Pza. España - c/ Coso - Pza. San Miguel - c/ Espartero - c/ Miguel Servet + ramal 1 (c/ Compromiso de Caspe - c/ Rodrigo Rebolledo) + ramal 2 (Avda. San José - Pº del Canal)

Inversión 200,84 M€ | **Valoración técnica** 49,0
Demanda 17.652.496 viajeros/año

Encuesta Trazado de la Línea 2 del Tranvía

Alternativa	Puntuación técnica	Puntuación votación	Peso participación ciudadana	Peso estudio técnico	Puntuación total
1A	51,00	14740	11,40	35,7	47,10
2A	64,80	15060	11,81	45,36	57,17
3A	61,70	17370	14,78	43,19	57,97
4A	49,00	15363	12,20	34,3	46,50

Encuesta Trazado de la Línea 2 del Tranvía

OPCIÓN GANADORA

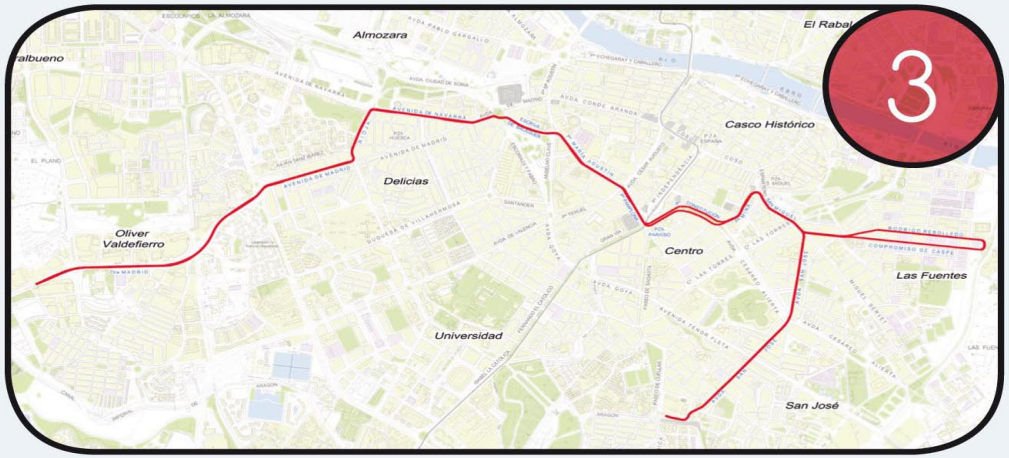

ITINERARIO 3A

Los Enlaces - Avda. Madrid - c/ Rioja - Avda. Navarra - c/ Escrivá de Balaguer - Pº María Agustín - Pº Pamplona - Pº Constitución - Pº de la Mina - c/ Miguel Servet + ramal 1 (c/ Compromiso de Caspe - c/ Rodrigo Rebolledo) + ramal 2 (Avda. San José - Pº del Canal)

Inversión 200,50 M€ | **Valoración técnica** 61,7
Demanda 19.610.312 viajeros/año
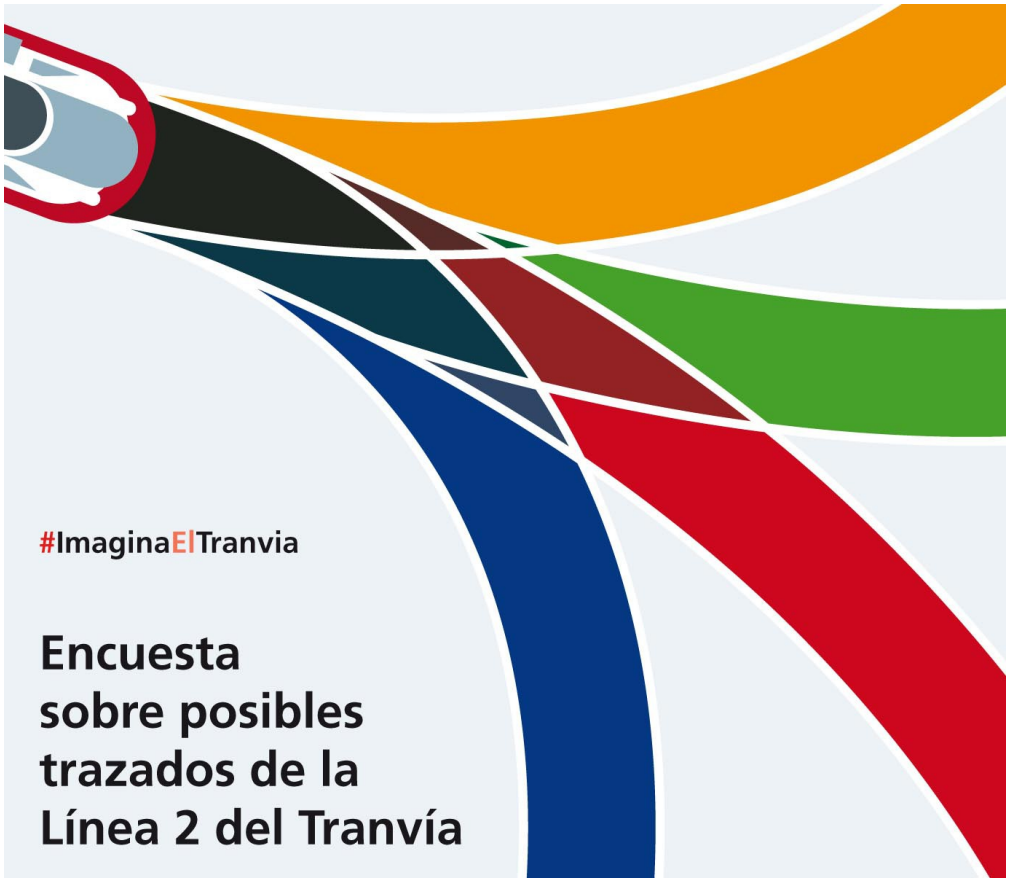
Encuesta Trazado de la Línea 2 del Tranvía