

SGU

(G-44-2)

A1/3.1

A1/3.1

**ZV (PU)
56.104**

PLAZA DEL
CINE

A1/3.1

PABELLON DEPORTIVO MUNICIPAL
EE-EC-ED (PU)

56.22

A1/3.1

Cod. Municipal 72981,13568	Cod. Hacienda 2935504XM7123F	Localización Plano XM7123N	Zaragoza/Barrio ZARAGOZA	Área Referencia 056
-------------------------------	---------------------------------	-------------------------------	-----------------------------	------------------------

Dirección 1ª CALLE MIGUEL AGUSTIN PRINCIPE, 6	Dirección 2ª -	Dirección 3ª -	Dirección 4ª -
--	-------------------	-------------------	-------------------

Localización



Datos Cartográficos

Sup. Parcela	129,26	Long. Fachada	7,27	Ancho Calle	19,84	Código Calle	24220	Nombre Calle	CALLE MIGUEL AGUSTIN PRINCIPE
Sup. Cesión	0,00	2)	0,00	0,00	-	-	-	-	-
Otras Sup.	0,00	3)	0,00	0,00	-	-	-	-	-
		4)	0,00	0,00	-	-	-	-	-
		5)	0,00	0,00	-	-	-	-	-

Datos Planeamiento Vigente

Plan General Ordenación Urbana Zaragoza / Texto Refundido 2007

SUELO URBANO

S. Urbano	P. Recogido	A. Intervención	Sup. Área	Sup. Cartog.
SU	-	-	-	-

	P. Recogido	I. Desarrollo	I. Gestión	ED
Instrum.	-	-	-	-
Expte.	-	-	-	-
Aprob.	-	-	-	-

Zona	Grado	SubGrado	Uso Principal
A1	3	1	Vivienda Colectiva /Unifamiliar

Sistemas	Espacios Libres	Equipamientos	y Servicios
-	-	-	-

CATALOGACIÓN:

I. Monumen.	I. Arquitect.	I. Ambiental.	Grado	Local interés
-	-	-	-	-

Entorno de B.I.C.
-

Datos Edificación

CONSTRUCCIÓN:

Solar	Lic. Derribo.	Lic. Urbanística.	Lic. 1ª Ocup.
SOLAR	-	-	-

ITE:

Última ITE	Próxima ITE	Titularidad
-	2009	Privada

USOS Y PARÁMETROS DE CALIFICACIÓN PORMENORIZADA

Zona	Gr.	SubGr.		Tipo
A1	3	1		Edificación en manzana cerrada
				Tipos edificatorios
				Edificación entre medianeras con fachadas alineadas a vial.
Planeamiento Recogido (PR):				Conjunto Urbano C.:
				Ordenanza Especial Específica:

I. Condiciones de Posición:

RETRANQUEOS:

Alineación Frontal a vial	Z. Verde E. Libre Pub.	Linderos Otras Parcelas	Edificios Propia Parcela	Edificios Otras Parcelas	Agrup. Unifamiliares
Fachada Vial	Fachada Posterior	Retranqueo Lateral	R. Posterior sin Alineaciones Interiores		
Alineación vial.	Envolv Fondo/Ocupación	Servidumbres/Colindancias singulares.	Espacios L concordantes P.Manzana		

II. Condiciones Dimensionales y de Aprovechamiento:

PARCELA MÍNIMA:

a) Segregaciones y Parcelaciones			b) Parcelas Independ. R. Propiedad		c) Sustitución Edificación en P. menores de:		
Superficie	L. Fachada 1	Uso Espec.	L. Fachada	Superficie	Si S. < 80 m2	Si S. < 85 m2	Si S. < 100 m2
150,00	7,00	-	Art 4.1.11.1	Art 4.1.11.1	-	-	-
0,00	0,00	-	c) Dimensiones mínimas fachada según Tipo Residencial				
M. Tipo A			Menor de 7m.		Mayor o igual de 7m. y menor de 10m.		Mayor o igual de 10m.
-	-	-	1 Viv.Unifamiliar		Viv Colectiva/1Viv.Planta		Viv. Colectiva
M. Tipo B			d) Dimensiones superficiales mínimas según Tipo Residencial				e) Sup. suelo unidad Viv.
-	-	-	Viv. Colect	U. No Resid.	Unif. Aislada	Unif. Agrup.	Si Ag. <= 5ud Si Ag. >= 5ud Unif. Agrup. 2 o más unif.
N. Nido			-	-	-	-	-

OCUPACIÓN:

P. Sótano	P. Sótano	P. Baja	P. 1ª	P. Alzadas		P. Sótano	P. Sótano	P. Baja	P. 1ª	P. Alzadas
100	100	75 / F. Minimo	50 / F. Minimo	50 / F. Minimo		Viv. Unif A1/4.1:	-	-	-	-
Sustitución edificio parcela						Manzanas (*B1/1):	-	-	-	-

FONDOS:

F. Max. y Min. P. Alzadas	F. Max. Alz.	F. Min. Alz.
	15	Art. 4.1.3

ALTURA MÁXIMA:

A.- Regulación Gráfica:

Nº Plantas Max. y Min. "R. Gráfica"	Fachada 1	Fachada 2	R. Arqueológicos	Si B+2c/< 10	Ático Retranqueado B+3	Si B+3c/>= 10	Si B+3c/<= 10 (*B1/1)

B.- En función del Ancho de Calle:

Ancho Calle	Nº Plantas	A. Máxima	A. E. Detalle	A. P. Calif.
19,84	B + 3	13,50	(B+3) +1P	-
0,00	0	0	0	0
0,00	0	0	0	0
0,00	0	0	0	0

C.- Altura genérica de Zona:

Nº Plantas	A. Máxima
-	-
Otros Usos:	
-	-

EDIFICABILIDAD:

A.- Regulación Gráfica:

Edificabilidad "Fondos Gráficos"	Modif. Fondos ED
-	-

B.- En función del Ancho de Calle:

Ancho Calle	Ancho Calculo I. Edificable	L. Fachada
19,84	20,00	2,10
0,00	0,00	0,00
0,00	0,00	0,00
0,00	0,00	0,00
Sup. Parcela:		129,26

C.- Edificabilidad genérica de Zona:

I. Edificab.	Ie. por Uso:
-	-

Edificabilidad "Parcelas acogidas a F. Mínimo"

Artículo 4.1.3. Fondo mínimo

Ie. Ponderado:	2,10
Edificabilidad:	271,45

III. Condiciones de Uso:

Uso Principal:	U. Compatibles y complementarios:	Áreas Ref. nº 1,4 y 5
Vivienda Colectiva /Unifamiliar	Art. 4.1.13.2	Limit Ie. U. Terciario: 1,75 m2/m2 suelo

Cod. Municipal 72974,13565	Cod. Hacienda 2935505XM7123F	Localización Plano XM7123N	Zaragoza/Barrio ZARAGOZA	Área Referencia 056
-------------------------------	---------------------------------	-------------------------------	-----------------------------	------------------------

Dirección 1ª CALLE MIGUEL AGUSTIN PRINCIPE, 8	Dirección 2ª -	Dirección 3ª -	Dirección 4ª -
--	-------------------	-------------------	-------------------

Localización



Datos Cartográficos

Sup. Parcela	127,42	Long. Fachada	Ancho Calle	Código Calle	Nombre Calle
Sup. Cesión	0,00	1)	7,02	19,84	24220 CALLE MIGUEL AGUSTIN PRINCIPE
Otras Sup.	0,00	2)	0,00	0,00	-
		3)	0,00	0,00	-
		4)	0,00	0,00	-
		5)	0,00	0,00	-

Datos Planeamiento Vigente

Plan General Ordenación Urbana Zaragoza / Texto Refundido 2007

SUELO URBANO

S. Urbano	P. Recogido	A. Intervención	Sup. Área	Sup. Cartog.
SU	-	-	-	-

Zona	Grado	SubGrado	Uso Principal
A1	3	1	Vivienda Colectiva /Unifamiliar

Sistemas Espacios Libres y Equipamientos y Servicios				
-	-	-	-	-

	P. Recogido	I. Desarrollo	I. Gestión	ED
Instrum.	-	-	-	-
Expte.	-	-	-	-
Aprob.	-	-	-	-

CATALOGACIÓN:

I. Monumen.	I. Arquitect.	I. Ambiental.	Grado	Local interés
-	-	-	-	-

Entorno de B.I.C.
-

Datos Edificación

CONSTRUCCIÓN:

Solar	Lic. Derribo.	Lic. Urbanística.	Lic. 1ª Ocup.
SOLAR	-	-	-

ITE:

Última ITE	Próxima ITE	Titularidad
-	2009	Privada

USOS Y PARÁMETROS DE CALIFICACIÓN PORMENORIZADA

Zona	Gr.	SubGr.		Tipo	
A1	3	1		Edificación en manzana cerrada	
				Tipos edificatorios	
				Edificación entre medianeras con fachadas alineadas a vial.	
Planeamiento Recogido (PR):				Conjunto Urbano C.:	
				Ordenanza Especial Específica:	

I. Condiciones de Posición:

RETRANQUEOS:

Alineación Frontal a vial	Z. Verde E. Libre Pub.	Linderos Otras Parcelas	Edificios Propia Parcela	Edificios Otras Parcelas	Agrup. Unifamiliares
-	-	-	-	-	-
Fachada Vial	Fachada Posterior		Retranqueo Lateral		R. Posterior sin Alineaciones Interiores
Alineación vial.	Envolv Fondo/Ocupación		Servidumbres/Colindancias singulares.		Espacios L concordantes P.Manzana

II. Condiciones Dimensionales y de Aprovechamiento:

PARCELA MÍNIMA:

a) Segregaciones y Parcelaciones			b) Parcelas Independ. R. Propiedad		c) Sustitución Edificación en P. menores de:		
Superficie	L. Fachada 1	Uso Espec.	L. Fachada	Superficie	Si S. < 80 m2	Si S. < 85 m2	Si S. < 100 m2
150,00	7,00	-	Art 4.1.11.1	Art 4.1.11.1	-	-	-
0,00	0,00	-	c) Dimensiones mínimas fachada según Tipo Residencial				
M. Tipo A			Menor de 7m.		Mayor o igual de 7m. y menor de 10m.		Mayor o igual de 10m.
-	-	-	1 Viv.Unifamiliar		Viv Colectiva/1Viv.Planta		Viv. Colectiva
M. Tipo B			d) Dimensiones superficiales mínimas según Tipo Residencial				e) Sup. suelo unidad Viv.
-	-	-	Viv. Colect	U. No Resid.	Unif. Aislada	Unif. Agrup.	Si Ag. <= 5ud Si Ag. >= 5ud Unif. Agrup. 2 o más unif.
N. Nido			-	-	-	-	-

OCUPACIÓN:

P. Sótano	P. Sótano	P. Baja	P. 1ª	P. Alzadas		P. Sótano	P. Sótano	P. Baja	P. 1ª	P. Alzadas
100	100	75 / F. Minimo	50 / F. Minimo	50 / F. Minimo		Viv. Unif A1/4.1:	-	-	-	-
Sustitución edificio parcela						Manzanas (*B1/1):	-	-	-	-

FONDOS:

F. Max. y Min. P. Alzadas	F. Max. Alz.	F. Min. Alz.
	15	Art. 4.1.3

ALTURA MÁXIMA:

A.- Regulación Gráfica:

Nº Plantas Max. y Min. "R. Gráfica"	Fachada 1	Fachada 2	R. Arqueológicos	Si B+2c/< 10	Ático Retranqueado B+3	Si B+3c/>= 10	Si B+3c/<= 10 (*B1/1)
-	-	-	-	-	-	-	-

B.- En función del Ancho de Calle:

Ancho Calle	Nº Plantas	A. Máxima	A. E. Detalle	A. P. Calif.
19,84	B + 3	13,50	(B+3) +1P	-
0,00	0	0	0	0
0,00	0	0	0	0
0,00	0	0	0	0

C.- Altura genérica de Zona:

Nº Plantas	A. Máxima
-	-
Otros Usos:	-

EDIFICABILIDAD:

A.- Regulación Gráfica:

Edificabilidad "Fondos Gráficos"	Modif. Fondos ED
-	-

B.- En función del Ancho de Calle:

Ancho Calle	Ancho Calculo I. Edificable	L. Fachada
19,84	20,00	2,10
0,00	0,00	0,00
0,00	0,00	0,00
0,00	0,00	0,00
Sup. Parcela:		127,42

C.- Edificabilidad genérica de Zona:

I. Edificab.	Ie. por Uso:
-	-

Edificabilidad "Parcelas acogidas a F. Mínimo"

Artículo 4.1.3. Fondo mínimo

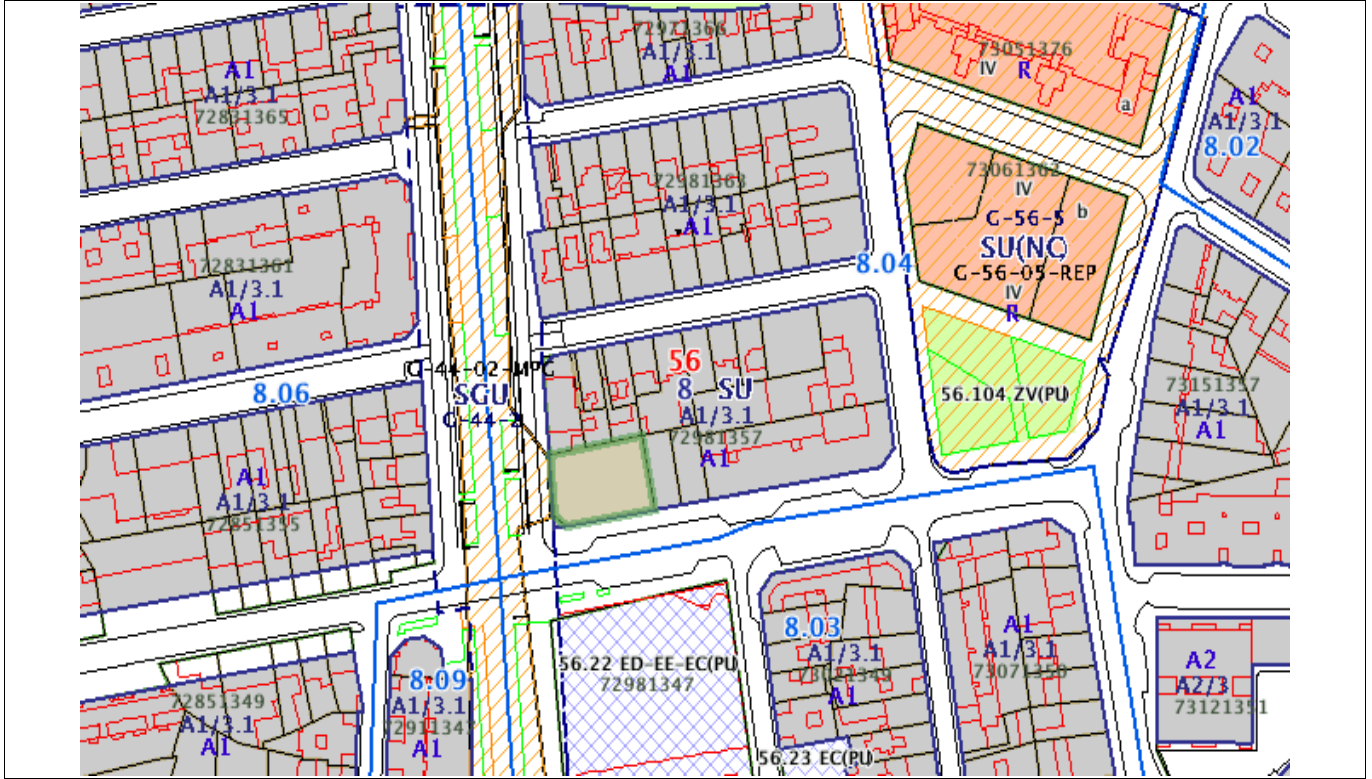
Ie. Ponderado:	2,10
Edificabilidad:	267,58

III. Condiciones de Uso:

Uso Principal:	U. Compatibles y complementarios:	Limit Ie. U. Terciario:	Áreas Ref. nº 1,4 y 5
Vivienda Colectiva /Unifamiliar	Art. 4.1.13.2		1,75 m2/m2 suelo

Cod. Municipal 72954,13563	Cod. Hacienda 2935506XM7123F	Localización Plano XM7123N	Zaragoza/Barrio ZARAGOZA	Área Referencia 056
Dirección 1ª CALLE MIGUEL AGUSTIN PRINCIPE, 10		Dirección 2ª -	Dirección 3ª -	Dirección 4ª -

Localización



Datos Cartográficos

Sup. Parcela	433,57	Long. Fachada	25,13	Ancho Calle	19,84	Código Calle	24220	Nombre Calle	CALLE MIGUEL AGUSTIN PRINCIPE
Sup. Cesión	0,00	2)	16,29	31,85	99980	-	-	-	-
Otras Sup.	0,00	3)	0,00	0,00	-	-	-	-	-
		4)	0,00	0,00	-	-	-	-	-
		5)	0,00	0,00	-	-	-	-	-

Datos Planeamiento Vigente

Plan General Ordenación Urbana Zaragoza / Texto Refundido 2007

SUELO URBANO

S. Urbano	P. Recogido	A. Intervención	Sup. Área	Sup. Cartog.
SU	-	-	-	-

Zona	Grado	SubGrado	Uso Principal
A1	3	1	Vivienda Colectiva /Unifamiliar

Sistemas Espacios Libres y Equipamientos y Servicios				
-	-	-	-	-

	P. Recogido	I. Desarrollo	I. Gestión	ED
Instrum.	-	-	-	-
Expte.	-	-	-	-
Aprob.	-	-	-	-

CATALOGACIÓN:

I. Monumen.	I. Arquitect.	I. Ambiental.	Grado	Local interés
-	-	-	-	-

Entorno de B.I.C.
-

Datos Edificación

CONSTRUCCIÓN:

Solar	Lic. Derribo.	Lic. Urbanística.	Lic. 1ª Ocup.
SOLAR	-	-	-

ITE:

Última ITE	Próxima ITE	Titularidad
-	-	-

USOS Y PARÁMETROS DE CALIFICACIÓN PORMENORIZADA

Zona	Gr.	SubGr.	Tipo
A1	3	1	Edificación en manzana cerrada
			Tipos edificatorios
			Edificación entre medianeras con fachadas alineadas a vial.
Planeamiento Recogido (PR):			Conjunto Urbano C.:
			Ordenanza Especial Específica:

I. Condiciones de Posición:

RETRANQUEOS:

Alineación Frontal a vial	Z. Verde E. Libre Pub.	Linderos Otras Parcelas	Edificios Propia Parcela	Edificios Otras Parcelas	Agrup. Unifamiliares
Fachada Vial	Fachada Posterior	Retranqueo Lateral	R. Posterior sin Alineaciones Interiores		
Alineación vial.	Envolv Fondo/Ocupación	Servidumbres/Colindancias singulares.	Espacios L concordantes P.Manzana		

II. Condiciones Dimensionales y de Aprovechamiento:

PARCELA MÍNIMA:

a) Segregaciones y Parcelaciones			b) Parcelas Independ. R. Propiedad		c) Sustitución Edificación en P. menores de:					
Superficie	L. Fachada 1	Uso Espec.	L. Fachada	Superficie	Si S. < 80 m2	Si S. < 85 m2	Si S. < 100 m2			
150,00	7,00	-	Art 4.1.11.1	Art 4.1.11.1	-	-	-			
0,00	0,00	-	c) Dimensiones mínimas fachada según Tipo Residencial							
M. Tipo A	-	-	Menor de 7m.		Mayor o igual de 7m. y menor de 10m.		Mayor o igual de 10m.			
M. Tipo B	-	-	1 Viv.Unifamiliar		Viv Colectiva/1Viv.Planta		Viv. Colectiva			
N. Nido	-	-	d) Dimensiones superficiales mínimas según Tipo Residencial							
			Viv. Colect	U. No Resid.	Unif. Aislada	Unif. Agrup.	Si Ag. <= 5ud	Si Ag. >= 5ud	Unif. Agrup.	2 o más unif.
			-	-	-	-	-	-	-	-

OCUPACIÓN:

P. Sótano	P. Sótano	P. Baja	P. 1ª	P. Alzadas	P. Sótano	P. Sótano	P. Baja	P. 1ª	P. Alzadas
100	100	75 / F. Minimo	50 / F. Minimo	50 / F. Minimo	Viv. Unif A1/4.1:	-	-	-	-
Sustitución edificio parcela	-	-	-	-	Manzanas (*B1/1):	-	-	-	-

FONDOS:

F. Max. y Min. P. Alzadas	F. Max. Alz.	F. Min. Alz.
	15	Art. 4.1.3

ALTURA MÁXIMA:

A.- Regulación Gráfica:

Nº Plantas Max. y Min. "R. Gráfica"	Fachada 1	Fachada 2	R. Arqueológicos	Si B+2c/< 10	Ático Retranqueado B+3	Si B+3c/>= 10	Si B+3c/<= 10 (*B1/1)

B.- En función del Ancho de Calle:

Ancho Calle	Nº Plantas	A. Máxima	A. E. Detalle	A. P. Calif.
19,84	B + 3	13,50	(B+3) +1P	-
31,85	B + 3	13,50	(B+3) +1P	-
0,00	0	0	0	0
0,00	0	0	0	0

C.- Altura genérica de Zona:

Nº Plantas	A. Máxima
-	-
Otros Usos:	-

EDIFICABILIDAD:

A.- Regulación Gráfica:

Edificabilidad "Fondos Gráficos"	Modif. Fondos ED
-	-

B.- En función del Ancho de Calle:

Ancho Calle	Ancho Calculo I. Edificable	L. Fachada
19,84	20,00	2,10
31,85	32,00	2,10
0,00	0,00	0,00
0,00	0,00	0,00
Sup. Parcela:		433,57

C.- Edificabilidad genérica de Zona:

I. Edificab.	le. por Uso:
-	-

Edificabilidad "Parcelas acogidas a F. Mínimo"

Artículo 4.1.3. Fondo mínimo

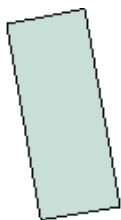
le. Ponderado:	2,10
Edificabilidad:	910,50

III. Condiciones de Uso:

Uso Principal:	U. Compatibles y complementarios:	Limit le. U. Terciario:	Áreas Ref. nº 1,4 y 5
Vivienda Colectiva /Unifamiliar	Art. 4.1.13.2		1,75 m2/m2 suelo

Consulta y certificación de Bien Inmueble

■ Cartografía



Cartografía
Catastro

Cartografía
Internet

Imprimir Croquis

Cartografía 3D

FXCC

¿Qué es un FXCC?

■ Certificaciones catastrales

Finalidad:

Expediente 1044030/11

Actualizar Finalidad

Datos Alfanuméricos

- Certificación de Bien Inmueble.
- Certificación de Bien Inmueble sin valor catastral.
- Certificación de Referencia Catastral.

Datos Descriptivos y Gráficos



- Certificación descriptiva y gráfica

■ Expedientes

- Descarga de notificación resultado del proceso de valoración colectiva de inmuebles urbanos (Efectos 2013. Documento 001793034)
- Descarga del acuse de recibo de la notificación
- Consulta de expedientes asociados a la finca (*)

INMUEBLE SUJETO A PROCEDIMIENTO DE VALORACIÓN COLECTIVA CON EFECTOS 2013

Datos del Bien Inmueble

Referencia catastral	2935504XM7123F0001EP	 Obtener etiqueta	 Añadir a certificación múltiple
Localización	CL AGUSTIN PRINCIPE, M. 59 Suelo 50011 ZARAGOZA (ZARAGOZA)		
Clase	Urbano		
Coefficiente de participación	100,000000 %		
Uso	Suelos sin edificar, obras de urbanización y jardinería		
Valor catastral suelo	73.183,55 €		
Valor catastral construcción	0,00 €		
Valor catastral	73.183,55 €		
Año valor	2013		
Fecha de modificación en Catastro	28/05/2012		
Fecha de alteración	31/12/2012		
Expediente	334773.50/12 Ver expediente		

Datos de titularidad catastral

Nombre	AYUNTAMIENTO DE ZARAGOZA
NIF/CIF	P5030300G
Domicilio fiscal	PZ NS PILAR 50003 ZARAGOZA (ZARAGOZA)
Derecho	100,00% de Propiedad

Fecha de modificación en Catastro	09/12/2004
Fecha de alteración	24/12/1997
Expediente	123790.50/4 Ver expediente

Datos de la Finca en la que se integra el Bien Inmueble

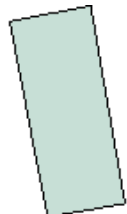
Localización	CL AGUSTIN PRINCIPE, M. 59 ZARAGOZA (ZARAGOZA)
Superficie suelo	129 m ²
Tipo Finca	Suelo sin edificar

[Volver](#)

(*) En la consulta aparecen expedientes catastrales registrados de 2003 en adelante.

Consulta y certificación de Bien Inmueble

■ Cartografía



Cartografía
Catastro

Cartografía
Internet

Imprimir Croquis

Cartografía 3D

FXCC

¿Qué es un FXCC?

■ Certificaciones catastrales

Finalidad:

Expediente 1044030/11

Actualizar Finalidad

Datos Alfanuméricos

- Certificación de Bien Inmueble.
- Certificación de Bien Inmueble sin valor catastral.
- Certificación de Referencia Catastral.

Datos Descriptivos y Gráficos



- Certificación descriptiva y gráfica

■ Expedientes

- Descarga de notificación resultado del proceso de valoración colectiva de inmuebles urbanos (Efectos 2013. Documento 001793034)
- Descarga del acuse de recibo de la notificación
- Consulta de expedientes asociados a la finca (*)

INMUEBLE SUJETO A PROCEDIMIENTO DE VALORACIÓN COLECTIVA CON EFECTOS 2013

Datos del Bien Inmueble

Referencia catastral	2935505XM7123F0001SP	 Obtener etiqueta	 Añadir a certificación múltiple
Localización	CL AGUSTIN PRINCIPE, M. 57 Suelo 50011 ZARAGOZA (ZARAGOZA)		
Clase	Urbano		
Coefficiente de participación	100,000000 %		
Uso	Suelos sin edificar, obras de urbanización y jardinería		
Valor catastral suelo	49.296,40 €		
Valor catastral construcción	0,00 €		
Valor catastral	49.296,40 €		
Año valor	2013		
Fecha de modificación en Catastro	25/05/2012		
Fecha de alteración	31/12/2012		
Expediente	709542.50/11 Ver expediente		

Datos de titularidad catastral

Nombre	AYUNTAMIENTO DE ZARAGOZA
NIF/CIF	P5030300G
Domicilio fiscal	PZ NS PILAR 50003 ZARAGOZA (ZARAGOZA)
Derecho	100,00% de Propiedad
Fecha de modificación en Catastro	09/12/2004
Fecha de alteración	24/12/1997
Expediente	123790.50/4 Ver expediente

Datos de la Finca en la que se integra el Bien Inmueble

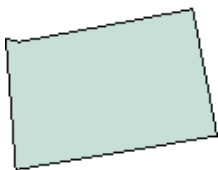
Localización	CL AGUSTIN PRINCIPE, M. 57 ZARAGOZA (ZARAGOZA)
Superficie suelo	128 m ²
Tipo Finca	Suelo sin edificar

[Volver](#)

(*) En la consulta aparecen expedientes catastrales registrados de 2003 en adelante.

Consulta y certificación de Bien Inmueble

■ Cartografía



Cartografía
Catastro

Cartografía
Internet

Imprimir Croquis

Cartografía 3D

FXCC

¿Qué es un FXCC?

■ Certificaciones catastrales

Finalidad:

Expediente 1044030/11

Actualizar Finalidad

Datos Alfanuméricos

- Certificación de Bien Inmueble.
- Certificación de Bien Inmueble sin valor catastral.
- Certificación de Referencia Catastral.

Datos Descriptivos y Gráficos



- Certificación descriptiva y gráfica

■ Expedientes

- Descarga de notificación resultado del proceso de valoración colectiva de inmuebles urbanos (Efectos 2013. Documento 001793034)
- Descarga del acuse de recibo de la notificación
- Consulta de expedientes asociados a la finca (*)

INMUEBLE SUJETO A PROCEDIMIENTO DE VALORACIÓN COLECTIVA CON EFECTOS 2013

Datos del Bien Inmueble

Referencia catastral	2935506XM7123F0001ZP	 Obtener etiqueta	 Añadir a certificación múltiple
Localización	CL AGUSTIN PRINCIPE, M. 10 Suelo 50011 ZARAGOZA (ZARAGOZA)		
Clase	Urbano		
Coefficiente de participación	100,000000 %		
Uso	Suelos sin edificar, obras de urbanización y jardinería		
Valor catastral suelo	243.781,50 €		
Valor catastral construcción	0,00 €		
Valor catastral	243.781,50 €		
Año valor	2013		
Fecha de modificación en Catastro	28/05/2012		
Fecha de alteración	31/12/2012		
Expediente	334773.50/12 Ver expediente		

Datos de titularidad catastral

Nombre	AYUNTAMIENTO DE ZARAGOZA
NIF/CIF	P5030300G
Domicilio fiscal	PZ NS PILAR 50003 ZARAGOZA (ZARAGOZA)
Derecho	100,00% de Propiedad
Fecha de modificación en Catastro	09/12/2004
Fecha de alteración	31/12/1996
Expediente	123790.50/4 Ver expediente

Datos de la Finca en la que se integra el Bien Inmueble

Localización	CL AGUSTIN PRINCIPE, M. 10 ZARAGOZA (ZARAGOZA)
Superficie construida	0 m ²
Superficie suelo	473 m ²
Tipo Finca	Suelo sin edificar

[Volver](#)

(*) En la consulta aparecen expedientes catastrales registrados de 2003 en adelante.