












-  Centro de Visitantes
-  Castillo de Miranda
-  Servicios públicos
-  Acceso restringido
-  Tren "El Carrizal"
-  Itinerario compartido por peatones y ciclistas
-  Observatorio de aves
-  Itinerario exclusivo para peatones
-  Mirador

ACCESOS

El acceso principal se realiza desde Juslibol. A 500 m de la salida de este barrio, existe una barrera que prohíbe el paso a los vehículos particulares a motor. También se puede acceder desde los barrios rurales de Monzalbarba y Alfocea.

A pie o en bicicleta

La distancia que separa la barrera de Juslibol del Centro de Visitantes es de 1500 m. Desde el puente de Pontoneros que une Monzalbarba y Alfocea es de 3500 m.

Tren El Carrizal

Con servicio los fines de semana y festivos de primavera y otoño. Recorrido entre la calle María Zambrano (entre la plaza de Los Joteros y la gasolinera del centro comercial) y el Centro de Visitantes. Consultar horarios en www.trenjuslibol.com

Autobús urbano

Línea 43 hasta el barrio de Juslibol.

Tranvía

Línea 1 hasta la parada de Juslibol.

Coche particular

Únicamente hasta la barrera. Escaso espacio para aparcar.



CENTRO DE VISITANTES

Espacio expositivo, punto de información, visitas guiadas y talleres. Atendido por profesionales de la educación ambiental. Apertura variable según la época del año. Consultar horarios y actividades.

ZONA DE ACOGIDA

Próxima al Centro de Visitantes. Acondicionada con mesas, bancos, fuentes de agua potable, servicios públicos, contenedores de reciclaje y papeleras, aparcabicis y un lugar de recreo con columpios, árboles y praderas.

MÁS INFORMACIÓN

Ayuntamiento de Zaragoza
 Servicio de Medio Ambiente y Sostenibilidad
 Casa Jiménez, 5 - 50004 Zaragoza
 976 72 42 41 / 976 72 42 30
cvgalacho@zaragoza.es
www.zaragoza.es/medioambiente/galacho

Diseño y realización: CEAM y Virtual&Civán.

Fotografías: Ayuntamiento de Zaragoza, CEAM y J. A. Jiménez Herce y Teodoro Félix.

Impreso en papel 100% reciclado post-consumo.



Desde el Centro de Visitantes puedes disfrutar de diversos itinerarios que te llevarán a los sotos más densos a orillas del Ebro, a rodear las lagunas interiores o a subir al escarpe para poder tener una de las mejores vistas del valle del Ebro, del Galacho y de la estepa.

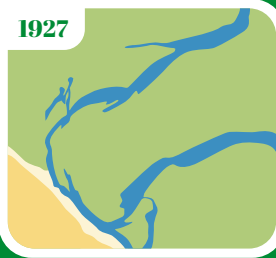


Galacho de Juslibol

UN ESPACIO IRREPETIBLE

El Ebro nos regala cada día...

1927



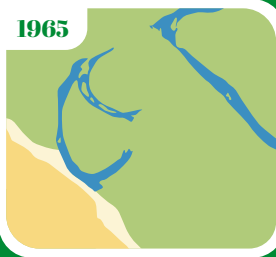
El río **Ebro**, con su dinamismo, ha creado paisajes tan singulares como el **Galacho de Juslibol**. Lugares en los que confluyen ecosistemas muy distintos, con fuertes contrastes entre lo seco y lo húmedo, entre lo estepario y lo ribereño. Esta diferencia de paisajes permite que el Galacho tenga un **patrimonio natural excepcional con una rica biodiversidad**.

Pero no siempre valoramos esta riqueza. Nuestra relación de vecindad con el río ha estado marcada por la explotación excesiva del medio y la modificación de los cauces para la prevención de avenidas, lo que en ocasiones ha provocado graves impactos. Por suerte, las medidas de protección, conservación y mejora llevadas a cabo por el Ayuntamiento de Zaragoza, junto a que la ciudadanía cada vez es más consciente del papel fundamental que juega en la conservación de los espacios naturales, hace que el Galacho de Juslibol sea cada vez más reconocido y apreciado.

1957



1965



Actualidad




Martín pescador.

Cómo se formó el Galacho de Juslibol

Galacho es una palabra en aragonés que designa un meandro abandonado por el río. Aquí puede verse la evolución del meandro de Juslibol a lo largo de los años.


... un mundo de paisajes en su último galacho



Aneas.

EL GALACHO Un lugar en constante evolución

El Galacho de Juslibol es el último formado por el Ebro tras la riada de 1961, la mayor del pasado siglo. Estas formaciones, patrimonio natural y cultural único en el valle del Ebro, muestran día a día su evolución: la vegetación va apoderándose de la lámina de agua, hasta convertirse en una década en un soto.



Araña tigre.

LAS LAGUNAS Un oasis azul

Las lagunas del Galacho de Juslibol están conectadas con el río a través del nivel freático. Pese a su origen artificial a causa de la extracción de gravas que se realizó durante los años 70, hoy constituyen un lugar de gran calidad paisajística y de descanso y refugio de muchas aves en sus pasos migratorios, lo que demuestra la gran capacidad de regeneración de los ecosistemas de ribera.



Garza real.

EL RÍO La autopista de la vida

El Ebro, a las puertas de Zaragoza, ofrece todavía lugares de gran frondosidad y naturalidad. Su dinamismo lleva consigo un proceso constante de erosión, arrastre y depósito de materiales. Sus aguas siguen alimentando las lagunas y el galacho. Así, el río es el auténtico protagonista de este espacio.



Alcachofa.

LA HUERTA Un mosaico esmeralda

Las aguas del Ebro y sus afluentes, redistribuidas por acequias y canales, crearon en Zaragoza la huerta más extensa de la península Ibérica. La de Juslibol, regada por la acequia del Rabal procedente del Gállego, ha perdido extensión y diversidad de cultivos. Por eso es importante mantener e incrementar su potencial productivo, económico, ecológico y paisajístico.



Lagarto ocelado.

LA ESTEPA Luz infinita

En el entorno del Galacho conviven dos mundos opuestos: la llanura del río con sus huertas y sotos, y la árida estepa, con importantes valores ecológicos. Estos dos mundos están separados por el escarpe, atalaya y refugio de aves y otros animales. Antiguos pobladores han dejado la huella de una rica historia, como el poblado íbero o el castillo medieval de Miranda.



Álamo blanco.

EL SOTO La selva cercana

Los sotos del Galacho son auténticas selvas impenetrables y húmedas, pobladas de álamos, chopos, olmos, zarzamoras y rosales silvestres, en medio de una gran aridez. Este tipo de formaciones, antes mucho más extensas, albergan numerosas especies únicas y son corredores biológicos por donde se desplaza la fauna.

Los barrios que abrazan al Galacho

El Galacho se encuentra flanqueado por la huerta de tres barrios rurales: Juslibol, Monzalbarba y Alfocea. Los tres conservan importantes elementos arquitectónicos, culturales e históricos que merecen ser difundidos y visitados.



Juslibol.

Monzalbarba.

Alfocea.

Normativa dentro del espacio protegido

El Galacho de Juslibol y su entorno están reconocidos como **Lugar de Importancia Comunitaria (LIC) de la Red Natura 2000** y cuentan con diversas figuras de protección. Con el fin de conseguir el equilibrio entre la conservación del espacio, la preservación de animales y plantas y el disfrute de toda la ciudadanía, es necesario seguir una serie de pautas:

- Las bicicletas deben circular por el camino central a velocidad moderada. Si hay actividades con grupos, se tendrá que circular a pie.
- Los perros y otras mascotas deben ir atados y la recogida de sus excrementos es obligatoria.
- Está prohibido hacer fuego.
- Está prohibido bañarse, tanto en el galacho como en las lagunas.
- Está prohibido dejar basura. Hay contenedores de reciclaje y papeleras en la zona de acogida y en el Centro de Visitantes.
- Está prohibido introducir especies animales o vegetales.
- La pesca y la caza están limitadas en todo el espacio protegido.
- No está permitido arrancar plantas.
- No está permitido gritar ni emitir ruidos con un volumen elevado.
- Es necesario caminar sin salirse de los senderos, respetar la señalización y no adentrarse en espacios restringidos.