


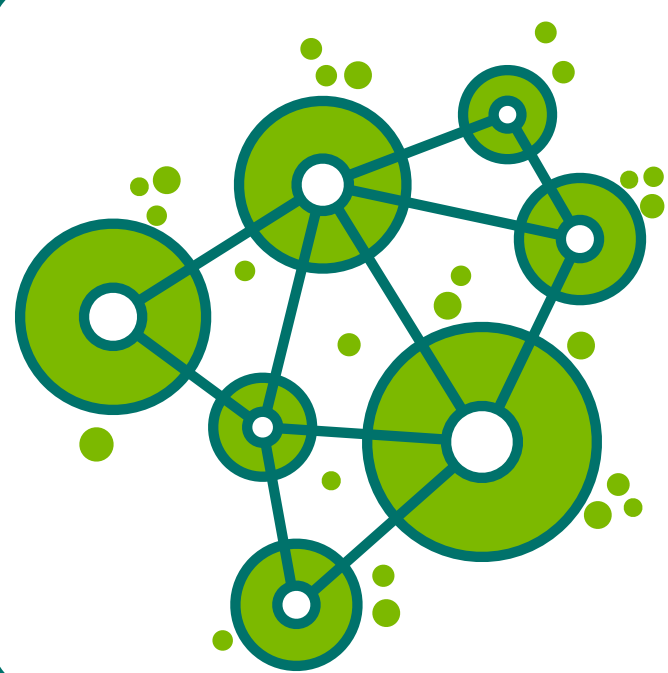
RUTA DE LOS PARQUES

La **Ruta de los Parques** es una iniciativa integrada dentro del **PROYECTO EUROPEO LIFE ZARAGOZA NATURAL** que tiene como objetivo la creación, gestión y promoción de la infraestructura verde de Zaragoza

Una de las acciones que contempla este proyecto se dirige a cohesionar los distintos elementos de la infraestructura verde dentro del casco urbano de la ciudad, generando una red de espacios y de conectores que inviten al paseo y a la movilidad sostenible, y que sea físicamente identificada por el ciudadano, es decir que sea consciente de que se encuentra en una "infraestructura verde" dentro de la ciudad.

El trazado de la **La Ruta de los Parques** de una longitud de **9 km** conecta los parques, jardines y zonas verdes de la ciudad aprovechando los bulevares y paseos y complementa los **Anillos Verdes** que tienen como ejes los cursos fluviales de los ríos **Ebro** y **Gállego** y del **Canal Imperial de Aragón**.






PARQUE TÍO JORGE

Parque emblemático en la ciudad de Zaragoza, el Parque del "Tío Jorge" está situado en la margen Izquierda del Ebro, en el barrio del Arrabal o del Rabal, ocupando el terreno en que se situaban las Balsas de Ebro Viejo.

Aunque el proyecto del primer parque data del año 1908, no fue inaugurado hasta 1968 por el alcalde Cesáreo Alierta, siendo bendecido por el párroco de Nuestra Señora de Altabás, Ignacio Bruna Peribáñez.

Es uno de los parques más grandes de Zaragoza, tras el Parque del Agua y el Parque Grande "José Antonio Labordeta" con una superficie de 151.538 m².

Destaca el monumento al "Tío Jorge" realizado por Ángel López Orensanz, personaje al que va dedicado el parque: Jorge Ibor y Casamayor (1755-1808), famoso héroe de los Sitios de Zaragoza



PROYECTO REALIZADO CON LA CONTRIBUCIÓN DEL INSTRUMENTO FINANCIERO LIFE DE LA UNIÓN EUROPEA

