

Sumario

La exposición itinerante Zaragoza Natural recorre la ciudad

portada

Estos fueron los ganadores del concurso fotográfico

págs 2 y 3

Disfruta del Banco de imágenes del LIFE Zaragoza Natural

pág 4

Un 93 % de los ciudadanos de Zaragoza capital están de acuerdo o muy de acuerdo con la realización del Proyecto Life Zaragoza Natural

pág 5

Recuperado un tramo de ribera en la margen izquierda del Ebro

pág 6


Breves

pág 7

Contacto

pág 8

La exposición itinerante Zaragoza Natural recorre la ciudad




Entre 13 de febrero y el 15 de marzo se ha podido visitar en el **Centro Ambiental del Ebro** la **exposición itinerante "Zaragoza Natural. La infraestructura de la vida"**. La muestra es una ventana a la **"Infraestructura Verde"** del municipio, la malla verde y azul por la que fluye la vida en la ciudad.

En esta exposición de 8 carteles puedes descubrir los ríos, columna vertebral de la ciudad; la estepa, horizonte y luz; los parques y zonas verdes, corazón y pulmones de Zaragoza... En definitiva, los espacios naturales forestales y esteparios, los parques (la llamada matriz verde), los ríos y humedales (matriz azul), tanto dentro del casco urbano como fuera del mismo, y las conexiones entre ambos aprovechando los Anillos Verdes. También descubrirás las acciones que entre todos podemos llevar a cabo para conocer, conservar, proteger y mejorar estos valiosos ecosistemas y espacios mediante la mejora de su estado ecológico y su conectividad, para crear así un entramado de biodiversidad que sea soporte de vida, cohesión social, disfrute ciudadano, investigación y actividades de ocio y turismo. Una infraestructura verde que haga la ciudad más atractiva, sana y amable.


Posteriormente la exposición comienza su singladura itinerante por **diversos equipamientos municipales de la ciudad**. Consulta en la web municipal y en Facebook dónde se encuentra para visitarla. Se realizan visitas guiadas gratuitas para grupos a la exposición. Puedes solicitarlas en el correo electrónico ceam@ceam.net y en el teléfono 976 28 45 68. No te la pierdas.

Acción B.10
Campaña de promoción
ciudadana del
entorno de
Zaragoza

Estos fueron los ganadores del concurso fotográfico 2014



La serie "Urban trees" de José Ramón Moreno Fernández resultó ganadora del Primer Premio.




La serie "Vida detrás de los juncos" de Fernando Sancho Casado resultó distinguida con un accésit.





Hasta el 8 de febrero de 2015 pudieron verse en el **Centro Ambiental del Ebro** las fotografías ganadoras y finalistas del **Certamen de Fotografía Digital LIFE Zaragoza Natural**, prorrogando una semana las fechas previstas del cierre ante la gran afluencia e interés del público. Recordamos que se presentaron, nada más y nada menos, que 94 series de 3 fotografías. El jurado, reunido el 19 de diciembre de 2014 para fallar los premios, tuvo un difícil trabajo. La serie ganadora del Primer Premio fue *“Urban trees”* de José Ramón Moreno, premiada con 1.500€. Hubo un accésit para la serie *“Vida detrás de los juncos”* de Fernando Sancho, con 500€ de premio. Y el Premio Especial del Público, votado por los visitantes y elegido entre los 19 finalistas cuya obra fue seleccionada para ser expuesta, recayó en la obra *“Nuestros parques”* de Francisco Javier Colombo Bueno. El objetivo del concurso fue contribuir al descubrimiento y la difusión de los especiales valores ambientales de la ciudad de Zaragoza y en especial de su infraestructura verde. Enhorabuena a los ganadores y gracias a los participantes en el concurso por la altísima calidad de las fotografías que concurrieron a él.



Fotografías de finalistas en el Centro Ambiental del Ebro. Fotografía: Francisco Pellicer / Facebook Zaragoza Verde y Azul.

La serie *“Nuestros parques”* de Francisco Javier Colombo Bueno resultó ganadora del Premio Especial del Público.

Acción B.10
Campaña de
promoción
ciudadana del
entorno de
Zaragoza

Disfruta del Banco de imágenes del LIFE Zaragoza Natural



En la [web municipal](#) podéis encontrar un conjunto de **fotos de alta calidad** sobre espacios tan interesantes como la Huerta de las Fuentes, la Peña del Cuervo, Peñaflor, La Plana, la Salada o el Galacho de Juslibol.

Hay **fotografías panorámicas, esféricas** (que nos permiten navegar 360º por ellas) y **gigapixel** (con las que se puede hacer zoom y obtener un nivel de detalle enorme) realizadas por Ábaco Digital. Seguro que tras realizar la visita virtual y navegar por esos espacios en vuestro ordenador, tableta o móvil os dan ganas de ir a conocer esos parajes naturales de gran belleza y valor de nuestra ciudad, disfrutarlos y cuidarlos. Podéis acceder a las fotografías tanto desde un pequeño plano situado en la esquina inferior izquierda de cada fotos en el que ubica cada uno de los espacios fotografiados en el municipio de Zaragoza como directamente desde los vínculos de la web.

Por otra parte, en el mismo apartado de la web encontramos una colección de 88 espectaculares fotografías de Jesús Ángel Jiménez Herce, donde bajo el título de **“Fauna y paisajes del entorno natural de Zaragoza”** encontramos fundamentalmente fotografías de fauna, con especial atención a las aves y los mamíferos, así como algunos paisajes del municipio de Zaragoza. Unas fotografías excepcionales que nos muestran la riqueza en biodiversidad del municipio de Zaragoza.

Fotografía: Jesús Ángel Jiménez Herce

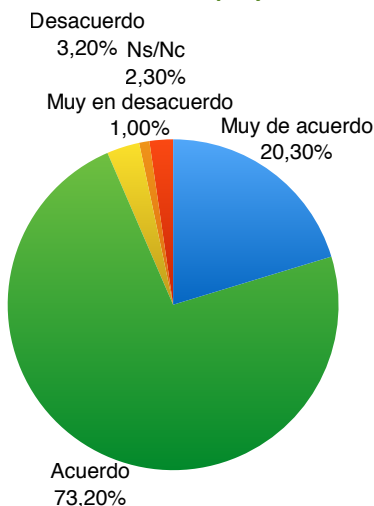


Acción B10
Campaña de promoción
ciudadana en el entorno
de Zaragoza

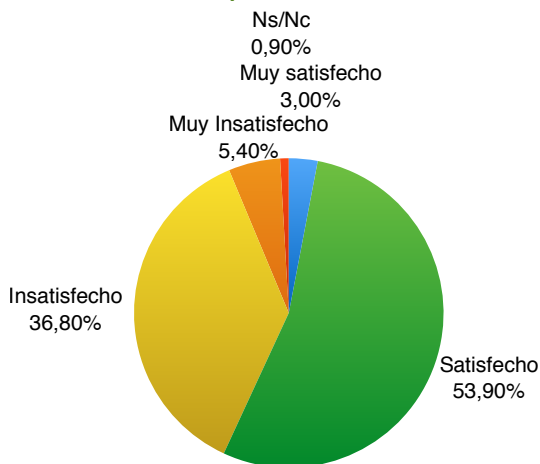
Acción B.10.7
Banco de fotografías de
Alta Calidad

Un 93 % de los ciudadanos de Zaragoza capital están de acuerdo o muy de acuerdo con la realización del Proyecto Life Zaragoza Natural

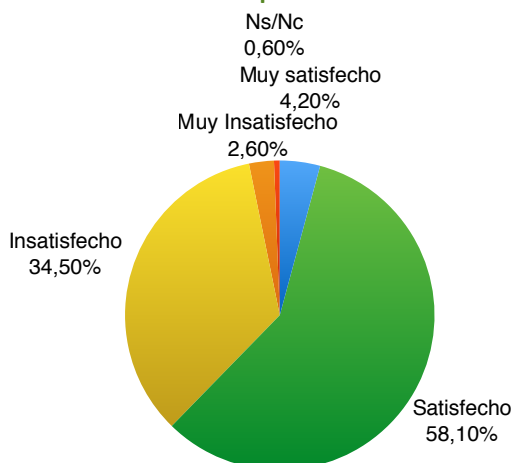
Grado de acuerdo con el proyecto



Calidad de los espacios naturales



Cantidad de los espacios naturales



El Ayuntamiento de Zaragoza, dentro del programa LIFE Zaragoza Natural, ha realizado entre los ciudadanos una encuesta de percepción acerca de la infraestructura verde de Zaragoza, para conocer cómo ven y sienten sus zonas naturales y verdes los zaragozanos y zaragozanas. Entre las numerosas conclusiones y resultados de la encuesta reseñamos aquí algunos.

En primer lugar hay que destacar que existe un alto grado de acuerdo con la realización del proyecto LIFE Zaragoza Natural, con un 93,5% de los ciudadanos de Zaragoza capital que indican estar de acuerdo o muy de acuerdo con este programa.

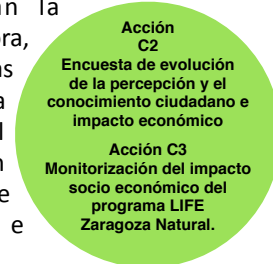
Respecto a la satisfacción de los ciudadanos con la infraestructura verde, un 56,9% expresa estar satisfecho o muy satisfecho con la calidad de los espacios naturales. 6 de cada 10 personas (62,3%) dicen estar satisfechas o muy satisfechas con la cantidad de espacios naturales.

En cuanto al grado de conocimiento y uso de la infraestructura verde por los zaragozanos, el Parque Grande José Antonio Labordeta, las riberas del Ebro, el Parque del Agua Luis Buñuel y el Canal Imperial de Aragón son las zonas más conocidas y visitadas. El Galacho de Juslibol y los Montes de Torrero son los entornos naturales más conocidos y visitados. Las riberas del Huerva, del Gállego y Anillo Verde toman valores intermedios. El resto de espacios (Vedado de Peñaflor, estepa, humedales como las diversas balsas y el barranco de las Almunias tienen niveles de conocimiento y uso bajos.

En lo que concierne a los motivos para acudir a un entorno natural de la ciudad, destacan el disfrutar del aire libre (83,2%), el paseo (8 de cada 10), la proximidad (6 de cada 10), el practicar ejercicio físico (42,3%), la realización de fotos (26,7%), pasear a los niños (25%), pasear al perro (16,5%), leer (10%) y otras causas (5,1%). Podemos compararlo con los motivos para visitar parques urbanos o el resto de la infraestructura verde: disfrutar del aire libre (83,5%), el paseo (82,8%), la proximidad (73,5%), el practicar ejercicio físico (45,7%), pasear a los niños (28,4%), la realización de fotos (25%), pasear al perro (19,4%), leer (13,9%) y otras causas (5,8%).


La encuesta también analiza otros muchos aspectos, como la distancia y accesibilidad a parques urbanos, zonas verdes y espacios naturales, que resulta muy satisfactoria en general. También aborda qué le gustaría encontrar a la ciudadanía en los entornos naturales (donde destacan los sonidos propios del entorno, el silencio y la tranquilidad por delante de otros) y en los parques urbanos (donde columpios para niños y aparatos de gimnasia para mayores son los principales). También analiza cómo se acude a estos espacios: con pareja, hijos, familia la mayoría, seguido de amigos o solo en menor proporción...

Otro aspecto esencial que aborda son las necesidades que en estos entornos podrían satisfacerse mediante la generación de actividades empresariales: las rutas guiadas de senderismo encabezan la lista, seguidas de talleres en el entorno (de flora, fauna...), el alquiler de barcas, de bicicletas y las rutas a caballo. También se analizó cuánto estaría dispuesta a pagar la ciudadanía por cada una de ellas. El estudio analiza algunas de estas variables en función de género, edad, situación sociolaboral y nivel de estudios, obteniéndose resultados detallados e interesantes.




Recuperado un tramo de ribera en la margen izquierda del Ebro entre la desembocadura del Gállego y el puente de la Z-40

Antes de la actuación: bloques de residuos industriales, principalmente escorias metálicas, escombros, mezclas de tierras y basuras, dispersos de forma irregular por la ribera izquierda del Ebro.



Después de la actuación: recuperación de ese tramo de la fachada fluvial, tratando los materiales, y mejorando la accesibilidad y las visuales.



Casi dos kilómetros de ribera se han recuperado en la ribera izquierda del río Ebro, entre la desembocadura del río Gállego y el puente de la Z-40 (cuarto cinturón), zona correspondiente al barrio rural de Movera, recuperando la accesibilidad y la calidad paisajística de la zona.

En esta margen cóncava del meandro, situada frente al soto de Cantalobos, la ribera era prácticamente inexistente y poco accesible y estaba formada por una irregular e inefectiva defensa o mota entre el cauce y los campos de cultivo constituida en gran parte por residuos industriales, mayoritariamente bloques de escorias de acería depositados allí desde los años 70 del siglo pasado.

Estos bloques han permanecido allí más de 40 años prácticamente inalterados con su aspecto pétreo-metálico y la forma del molde donde se enfriaron las escorias, formando cordones discontinuos de altura variable entre el camino situado a cota de los campos de cultivo y el talud y atrayendo el depósito puntual de nuevos residuos, lo que otorgaba al espacio un aspecto de abandono y mala calidad paisajística.

En la actuación se ha recuperado este tramo de la fachada fluvial, tratando los materiales que se situaban sobre la rasante actual, clasificándolos, triturándolos y cubriéndolos, de forma que se ha mejorado el aspecto visual desde el camino que transita paralelo al cauce del río.

En fechas próximas se señalará un recorrido de 8,4 km que unirá la pasarela de Santa Isabel sobre el río Gállego, punto de paso del Anillo Verde Norte, con la pasarela del Bicentenario sobre el río Ebro, enlazando por lo tanto por la margen izquierda con el Camino Natural de la Alfranca, y por la derecha con el GR99 o Camino del Ebro y con el Anillo Verde de Zaragoza.

En el futuro será deseable recubrir algunos perfiles con tierra para facilitar la revegetación espontánea e incluso realizar alguna plantación puntual.

Esta actuación sobre 1,8 km y con un presupuesto de 58.200€ es una de las que permite recuperar la **conectividad longitudinal de los corredores fluviales** de los **ríos Ebro y Gállego**, es decir, desde la margen izquierda del río Gállego a la margen izquierda del río Ebro, dando continuidad a los "Senderos del Gállego", hoy en día parcialmente señalizados en el marco del Anillo Verde de Zaragoza.

Es una de las acciones del **proyecto LIFE Zaragoza Natural**, que se centra en la conservación y el impulso de la capacidad de conexión (**conectividad**) y **coherencia** de los **corredores** que integran la **infraestructura verde** de la ciudad, tanto su **matriz verde** (parques, zonas verdes y espacios naturales), como su **matriz azul** (ríos y zonas húmedas) y su biodiversidad asociada.



Acción B.3
Conectividad de la
matriz azul (ríos y
espacios
húmedos)

Breves

Jornada de Capacitación para el Fortalecimiento de las Entidades de Custodia del Territorio en Aragón



El 18 de febrero de 2015 tuvo lugar durante todo el día en el **Centro Ambiental del Ebro de Zaragoza** la **Jornada de Capacitación para el fortalecimiento de las entidades de Custodia del Territorio de Aragón**, en la que participaron más de 50 personas venidas de todo Aragón y de las redes de custodia del territorio nacionales y de otras comunidades autónomas.

Esta jornada contó con la acogida, la presencia y el apoyo del Ayuntamiento de Zaragoza. Más información: www.custodiaterritorioaragon.org. El hashtag de la jornada en Twitter fue #capacitacioncdt

Acción B.9.
Plan de acción y promoción turística "Zaragoza Natural"

Reunión de seguimiento del programa LIFE Zaragoza Natural



El 12 de febrero de 2015 se celebró una reunión de todo el equipo de desarrollo y seguimiento del **programa LIFE Zaragoza Natural**. En ella se revisó el desarrollo de cada una de las acciones previstas y se planificaron las acciones futuras a realizar.

Presentado el estudio "Los sotos y riberas del Ebro en el término municipal de Zaragoza"



El 16 de febrero de 2015 se presentó en el Centro Joaquín Roncal de Zaragoza el estudio "**Los sotos y riberas del Ebro en el término municipal de Zaragoza: 22 bosques para conocer y vivir**", con una asistencia de más de 100 personas que llenaron la sala.

En el acto participaron Luis Manso, Jefe de la Unidad de Conservación del Medio Natural de la Agencia de Medio Ambiente y Sostenibilidad del Ayuntamiento de Zaragoza, Mariano Mérida, de Volunta-Ríos, Alfredo Ollero, profesor de la Universidad de Zaragoza, David Granado, de ECOTER, e Ismael Sanz, naturalista y miembro también de Volunta-Ríos Aragón.

Este estudio responde a preguntas como el número de sotos que hay en Zaragoza (22), sus nombres y ubicación (muchos de ellos desconocidos para los zaragozanos), la superficie que ocupan (638 hectáreas), su evolución a partir de cartografías antiguas y fotografías aéreas, el estado de conservación en que se encuentran (en conjunto obtienen un "7 sobre 10" de nota, con un 27% en muy buen estado de conservación, un 43% bueno, un 13% moderado y un 17% malo) y los 21 itinerarios que se han diseñado y que permitirán a los zaragozanos acercarse a ellos con información sobre su accesibilidad y transitabilidad, dificultad, longitud, itinerario, tiempo estimado y principales valores.

Próximamente toda esta información se podrá encontrar en la web del Ayuntamiento de Zaragoza, que ha dirigido y supervisado este estudio.

Acción B.2.3
Estudio de la dinámica fluvial y las comunidades de ribera

Zaragoza



life
natural

El objetivo del **proyecto LIFE Zaragoza Natural** es continuar con la mejora y protección del patrimonio natural creando un entramado de biodiversidad que conecte y propicie una mejora de los valiosos ecosistemas que reúne el municipio de Zaragoza.

Puedes encontrar más información acerca del proyecto **Life Zaragoza Natural** en la web municipal y seguirnos en los siguientes plataformas y redes sociales:



www.zaragoza.es/life-zaragozanatural



976 72 42 15 / 976 72 44 35



facebook.com/LifeZaragozaNatural



@LIFEzgznatural



Zaragoza
AYUNTAMIENTO