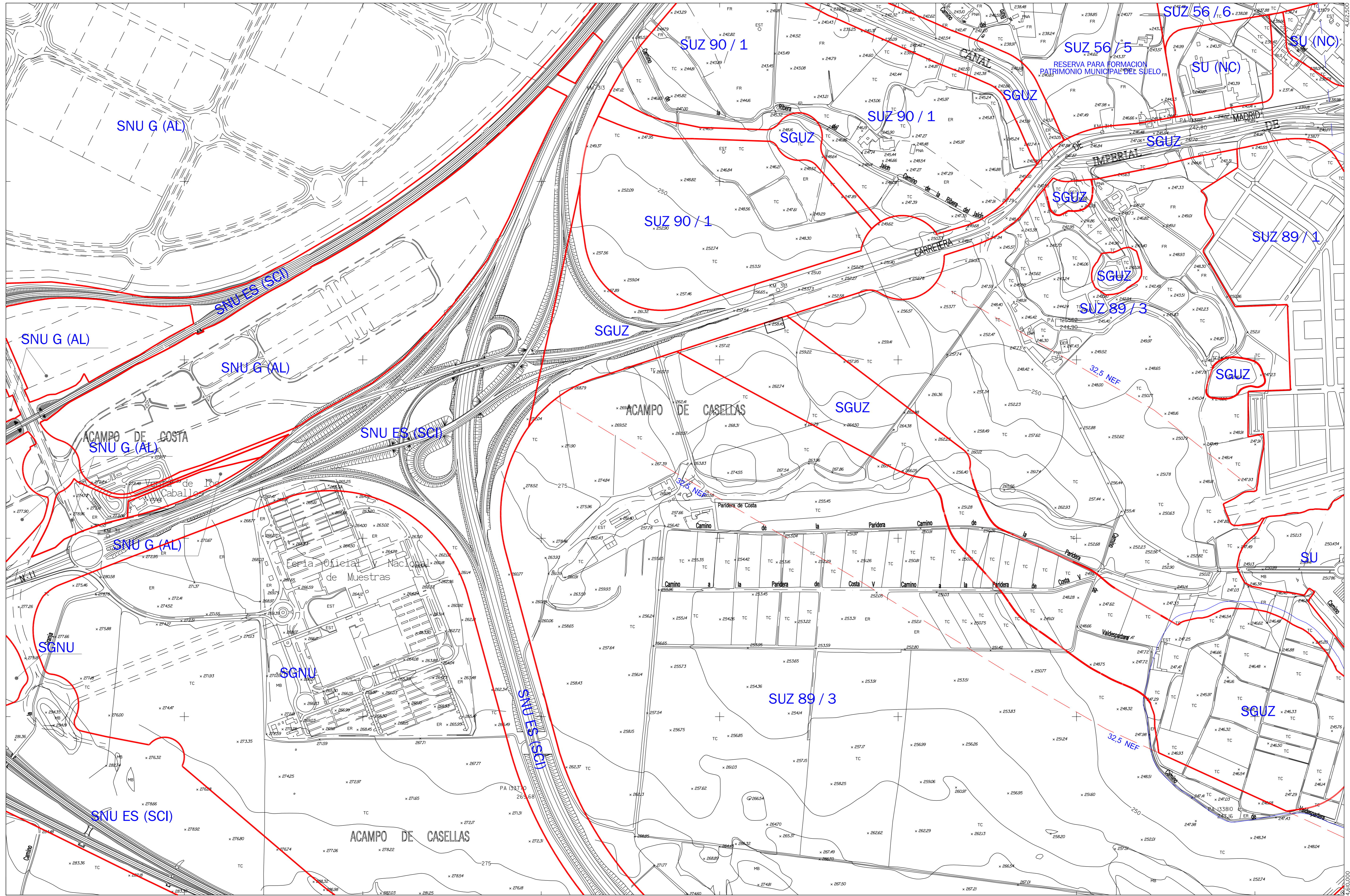


NUEVA ORDENACIÓN



MAYO 2014



Suelo Urbano
 SU Consolidado
 SU (NC) No Consolidado
Suelo Urbanizable
 SUZ (D) Delimitado
 SUZ No Delimitado

Suelo No Urbanizable Especial (** Categoría)
 SNU EN (**) Ecosistema Natural
 SNU EP (**) Productivo Agrario
 SNU EC Patrimonio Cultural
 SNU ET Transición Tramo Urbano Ebro
 SNU ES (**) Sectorial y Complementaria

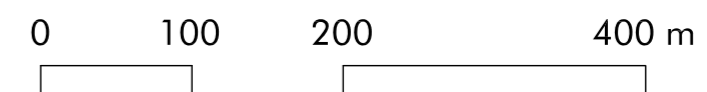
Suelo No Urbanizable Genérico
 SNU G (C) Cuevas
 SNU G (AL) Actividades Logísticas
 SNU G (VT) Vertido, Tratamiento, Recuperación y Valoración de Residuos
 SNU G (NRT) Núcleos Rurales Tradicionales

Sistema General
 SGU Urbano
 SGUZ Urbanizable
 SGNU No Urbanizable

DIVISION DE HOJAS

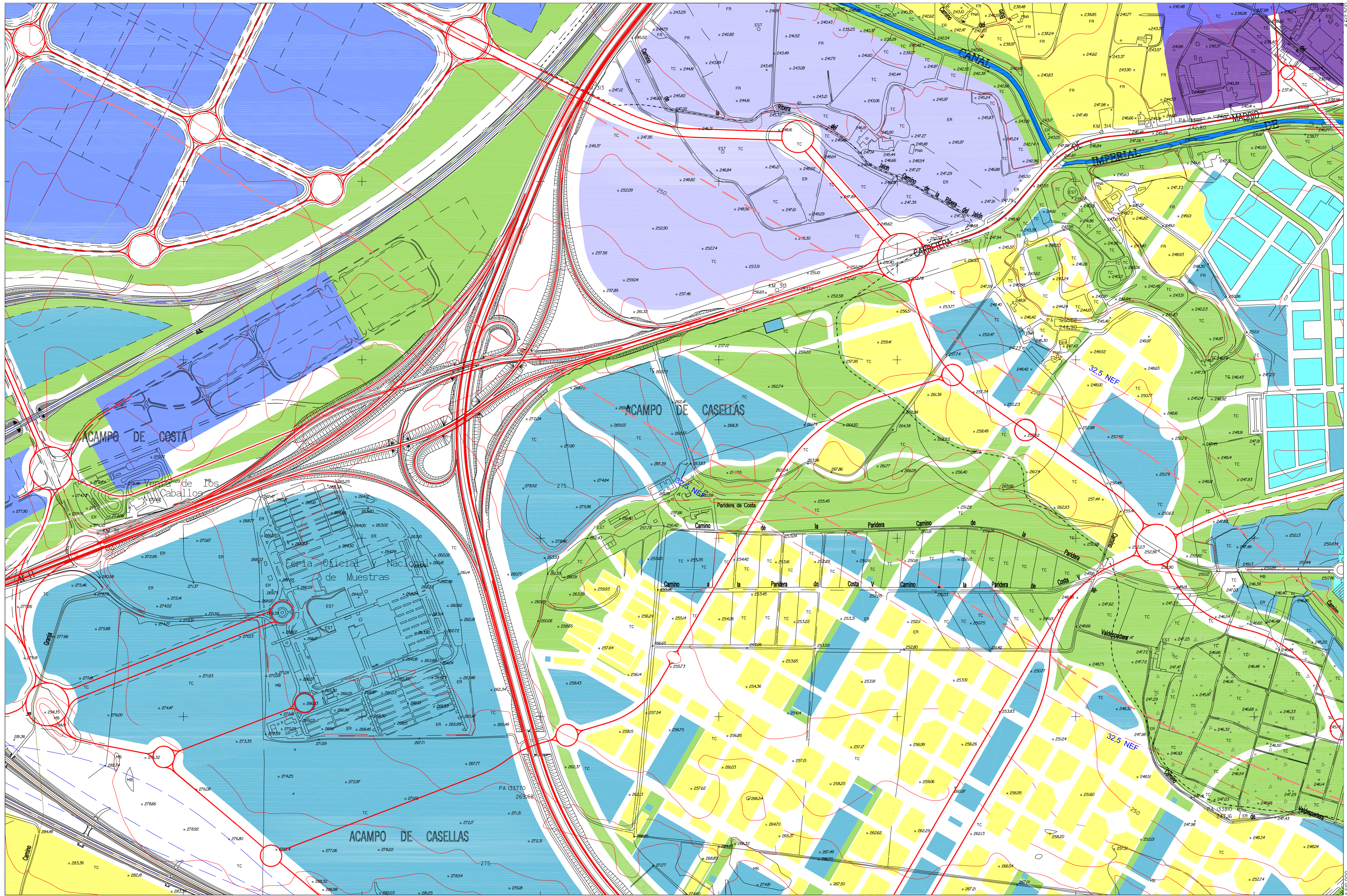
37	38	39
46	47	48
53	54	55

CLASIFICACIÓN DEL SUELO



ESCALA 1/5.000

NUEVA ORDENACIÓN



MAYO 2014



- SUELO URBANO**
- A 1
 - A 2
 - A 3
 - A 4
 - B
 - C
 - D
 - E
 - A 6, H
 - Áreas F y G
 - Áreas K

- SUELO URBANIZABLE**
- Residencial
 - Usos Productivos
- PLANEAMIENTO RECOGIDO**
- Residencial
 - Otros Usos

- SUELO NO URBANIZABLE**
- GENÉRICO**
- Cuevas
 - Tratamiento Residuos
 - Núcleos Rurales Tradicionales
- ESPECIAL**
- Sotos y Riberas
 - Otros Espacios
 - Cauces y Canales
 - Masas Arbóreas
 - Repoblación Forestal

- Vaguadas y Barrancos
- Suelo Estepario
- Huerta Honda
- Regadio Alto
- Secano Tradicional
- Vales

- Áreas de la Defensa
- Patrimonio Cultural
- Transición al Ebro
- Vías Pecurias
- Vial
- Ferrocarril
- Límite Servidumbre Aeronáutica

- Zona verde
- Equipamiento
- Terminales de Transporte y Actividades Logísticas
- Caminos

DIMENSION DE HOJAS

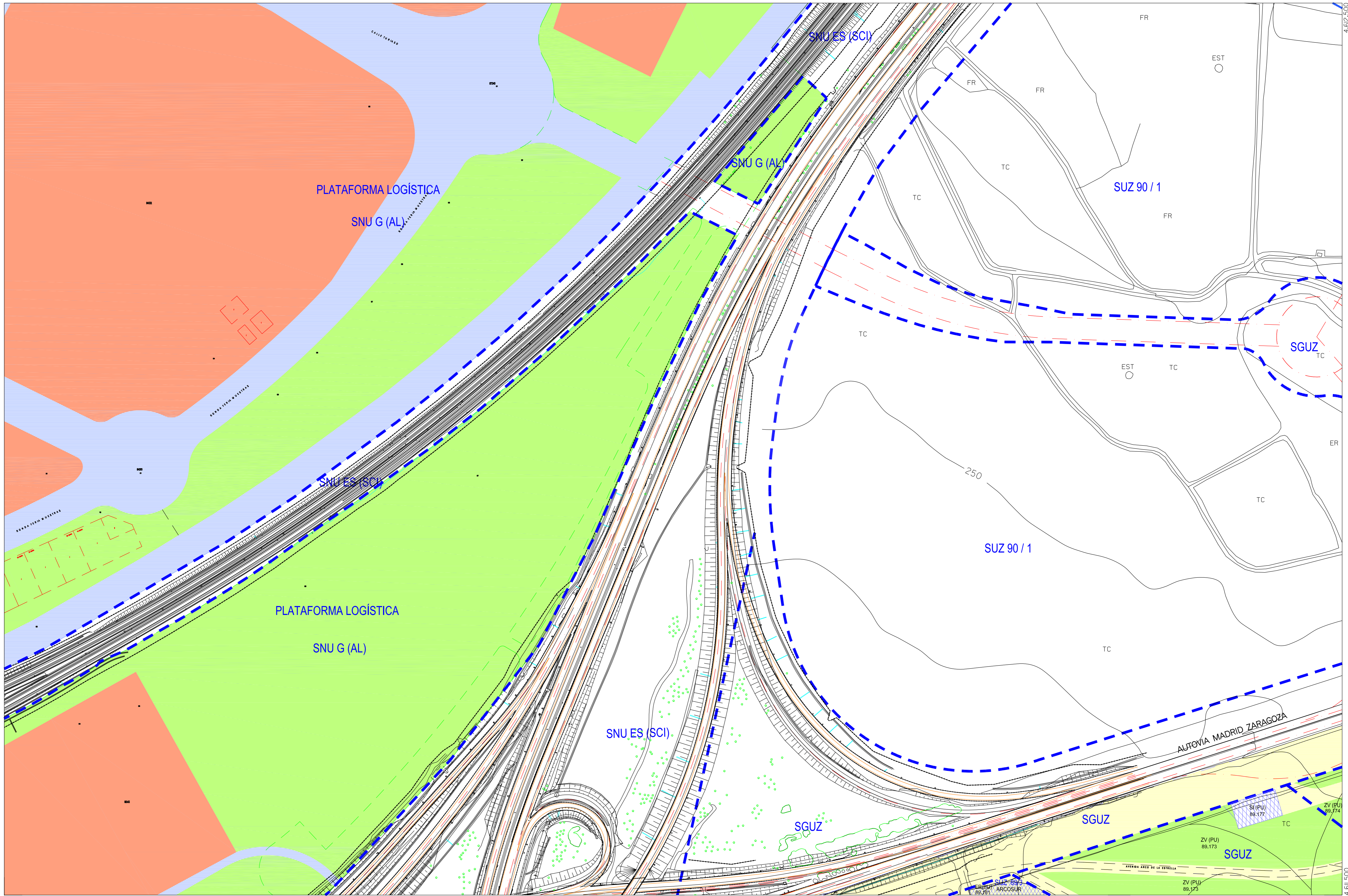
37	38	39
46	47	48
53	54	55

NUEVA ORDENACIÓN

ESTRUCTURA URBANÍSTICA

0 100 200 400 m

ESCALA 1/5.000



MAYO 2014

668.250

669.750



Zaragoza
AYUNTAMIENTO

SUELO URBANO CONSOLIDADO		SUELO URBANO NO CONSOLIDADO	
A1*	B*	E	
A2*	C1	H1	
A3*	C2	H2	
A4*	D1	F, G, K	Área de Intervención
A6*	D2	AC	Área de Convenio

(* Grado)

SUELO URBANIZABLE	
SUZ	No Delimitado
SUZ (D)	Delimitado

SISTEMAS GENERALES	
SGU	Urbano
SGUZ	Urbanizable
SGNU	No Urbanizable

SUELO NO URBANIZABLE ESPECIAL	
SNU EN (**)	Ecosistema Natural
SNU EP (**)	Productivo Agrario
SNU EC	Patrimonio Cultural
SNU ET	Transición al Ebro
SNU ES (**)	Sectorial y Complementaria

(** Categoría)

GENÉRICO	
SNU G (C)	Cuevas
SNU G (VT)	Vertido y Tratamiento de Residuos
SNU G (NRT)	Núcleos Rurales Tradicionales

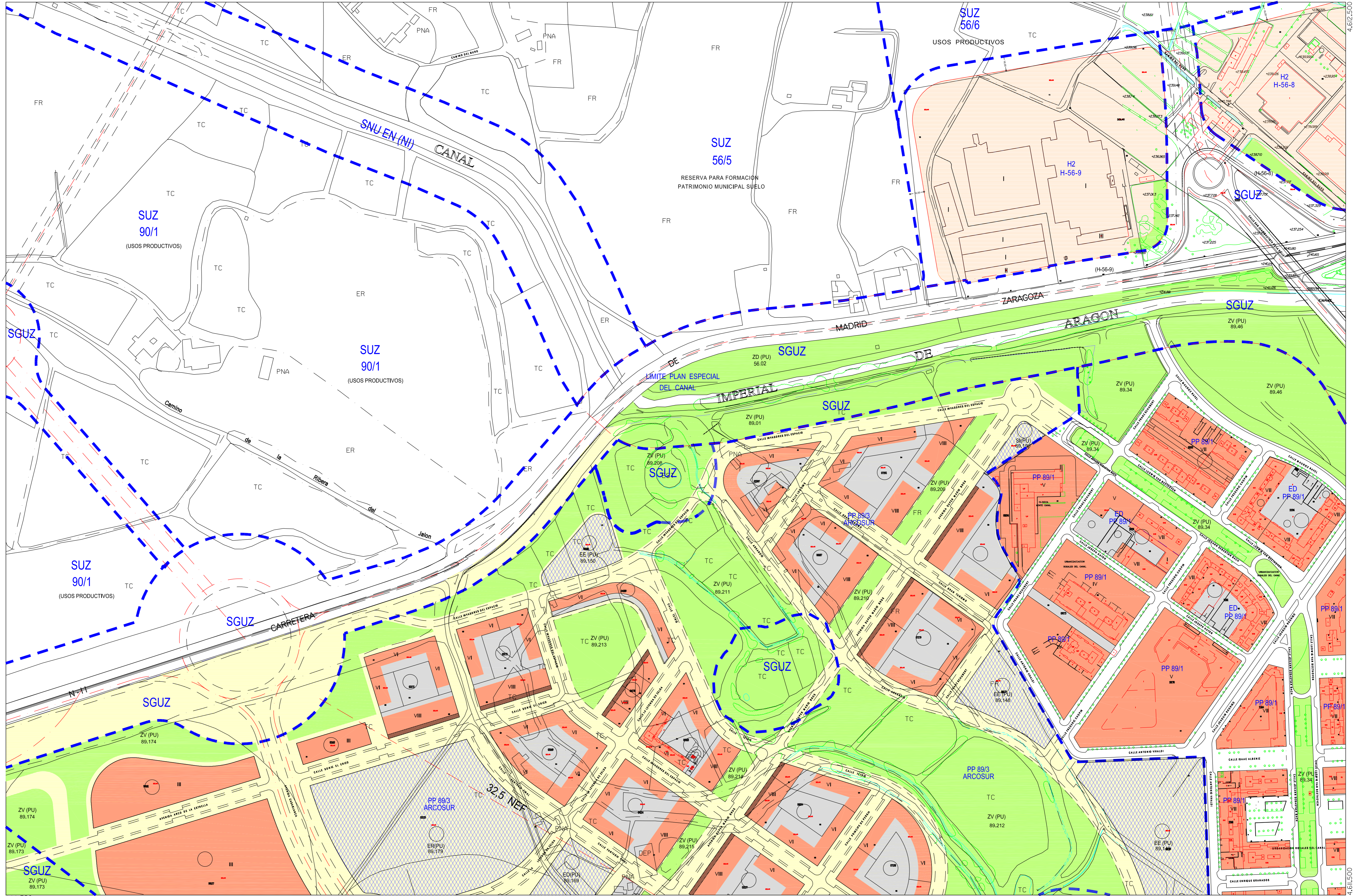
	Planeamiento Recogido
	Límite de área
	Zona verde
	Equipamientos y Servicios
	Parcela edificable
	Nueva alineación
	Espacio libre privado

DIVISIÓN DE HOJAS		
E15	F15	G15
E16	F16	G16
E17	F17	G17



ESCALA 1/2.000

F16 CALIFICACIÓN Y REGULACIÓN DEL SUELO



MAYO 2014



SUELO URBANO CONSOLIDADO		SUELO URBANO NO CONSOLIDADO	
A1*	B*	E	
A2*	C1	H1	
A3*	C2	H2	
A4*	D1	F, G, K	Área de Intervención
A6*	D2	AC	Área de Convenio
(* Grado)			

SUELO URBANIZABLE	
SUZ	No Delimitado
SUZ (D)	Delimitado

SISTEMAS GENERALES	
SGU	Urbano
SGUZ	Urbanizable
SGNU	No Urbanizable

SUELO NO URBANIZABLE ESPECIAL	
SNU EN (**)	Ecosistema Natural
SNU EP (**)	Productivo Agrario
SNU EC	Patrimonio Cultural
SNU ET	Transición al Ebro
SNU ES (**)	Sectorial y Complementaria
(** Categoría)	

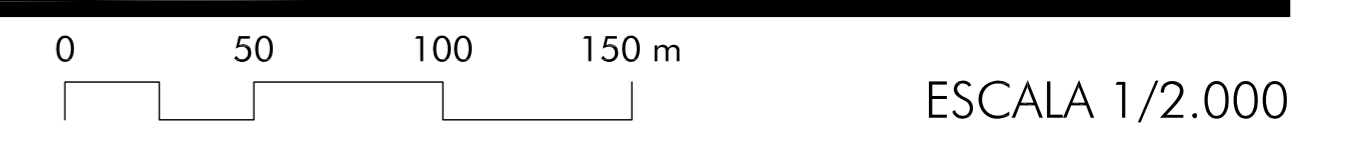
GENÉRICO	
SNU G (C)	Cuevas
SNU G (VT)	Vertido y Tratamiento de Residuos
SNU G (NRT)	Núcleos Rurales Tradicionales

[Orange]	Planeamiento Recogido
[Blue dashed line]	Límite de área
[Green]	Zona verde
[Blue hatched]	Equipamientos y Servicios
[Red hatched]	Parcela edificable
[Red dashed line]	Nueva alineación
[Grey hatched]	Espacio libre privado

DIVISIÓN DE HOJAS		
F15	G15	H15
F16	G16	H16
F17	G17	H17

G16

CALIFICACIÓN Y REGULACIÓN DEL SUELO



NUEVA ORDENACIÓN