

PLAN GENERAL DE ORDENACIÓN URBANA DE **ZARAGOZA**

MODIFICACIÓN

PLANOS

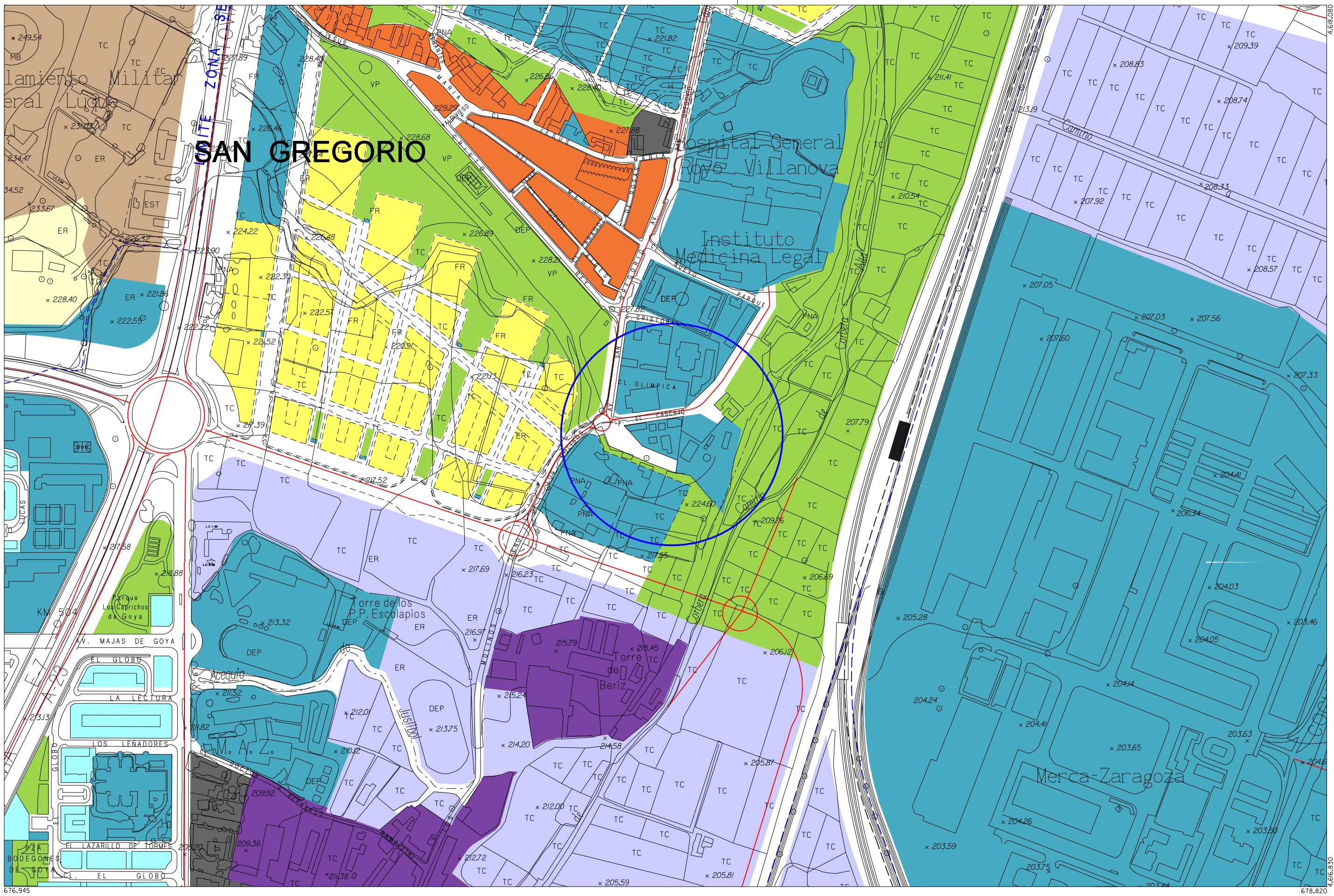
120



NUEVA ORDENACIÓN

MA 120.

**CLASIFICACIÓN DEL SUELO
ESTRUCTURA URBANÍSTICA
CALIFICACIÓN y REGULACIÓN DEL SUELO**



JUNIO 2014



- SUELO URBANO**
- A 1
 - A 2
 - A 3
 - A 4
 - B
 - C
 - D
 - E
 - A 6, H
 - Áreas F y G
 - Áreas K

- SUELO URBANIZABLE**
- Residencial
 - Usos Productivos
- PLANEAMIENTO RECOGIDO**
- Residencial
 - Otros Usos

- SUELO NO URBANIZABLE**
- GENÉRICO**
- Cuevas
 - Tratamiento Residuos
 - Núcleos Rurales Tradicionales
- ESPECIAL**
- Sotos y Riberas
 - Otros Espacios
 - Cauces y Canales
 - Masas Arbóreas
 - Repoblación Forestal

- Vaguadas y Barrancos
- Suelo Estepario
- Huerta Honda
- Regadío Alto
- Secano Tradicional
- Vales

- Áreas de la Defensa
- Patrimonio Cultural
- Transición al Ebro
- Vías Pecuarías
- Vial
- Ferrocarril
- Límite Servidumbre Aeronáutica
- Zona verde
- Equipamiento
- Terminales de Transporte y Actividades Logísticas
- Caminos

ESQUEMA DE SITUACIÓN

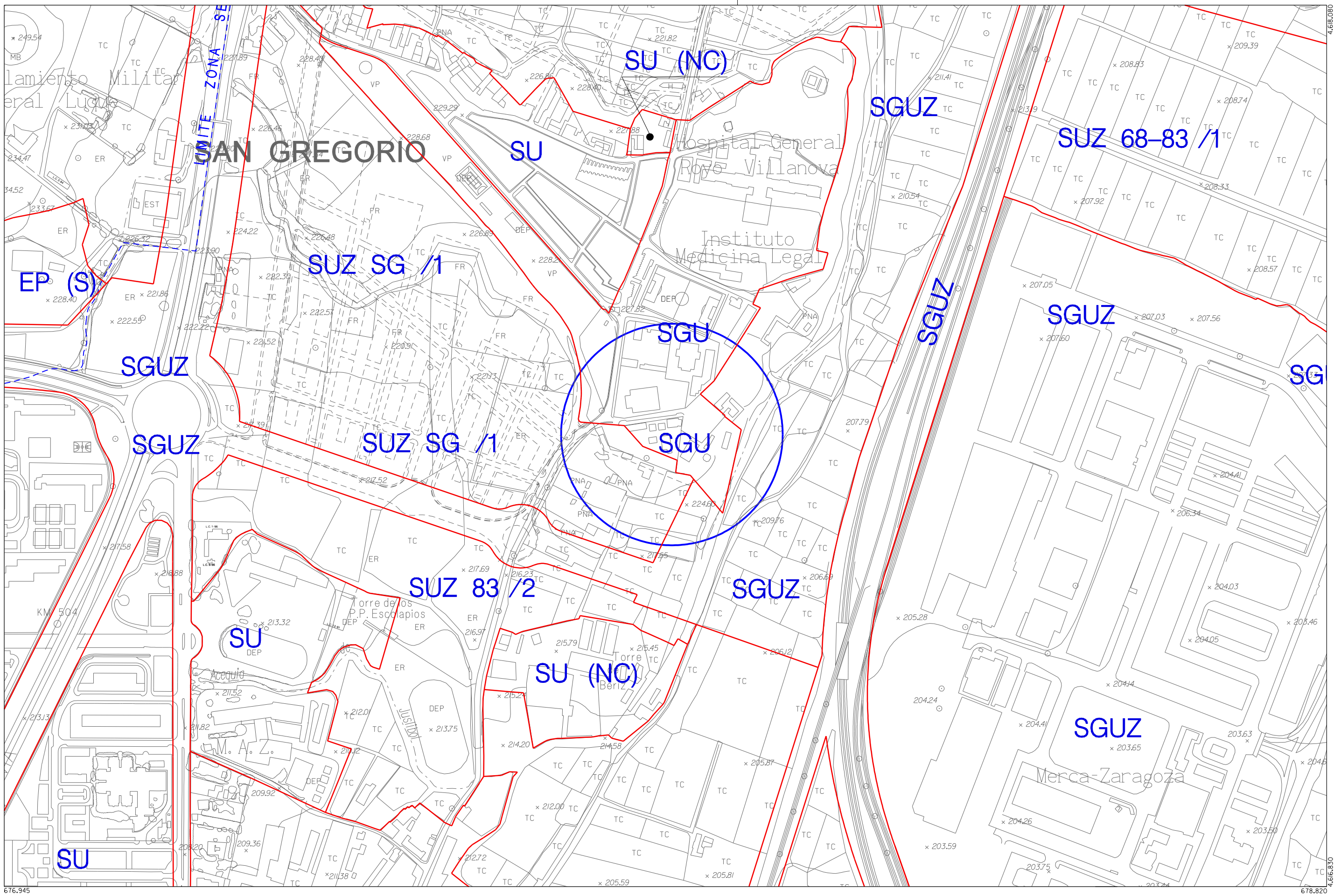
12	13	14
21	22	23
30	31	32

MODIFICACIÓN AISLADA 120

NUEVA ORDENACIÓN

ESCALA 1/5.000

0 50 100 200 m



JUNIO 2014



Suelo Urbano
 SU Consolidado
 SU (NC) No Consolidado
Suelo Urbanizable
 SUZ (D) Delimitado
 SUZ No Delimitado

Suelo No Urbanizable Especial (Categoría)**
 SNU EN (**) Ecosistema Natural
 SNU EP (**) Productivo Agrario
 SNU EC Patrimonio Cultural
 SNU ET Transición Tramo Urbano del Ebro
 SNU ES (**) Sectorial y Complementaria

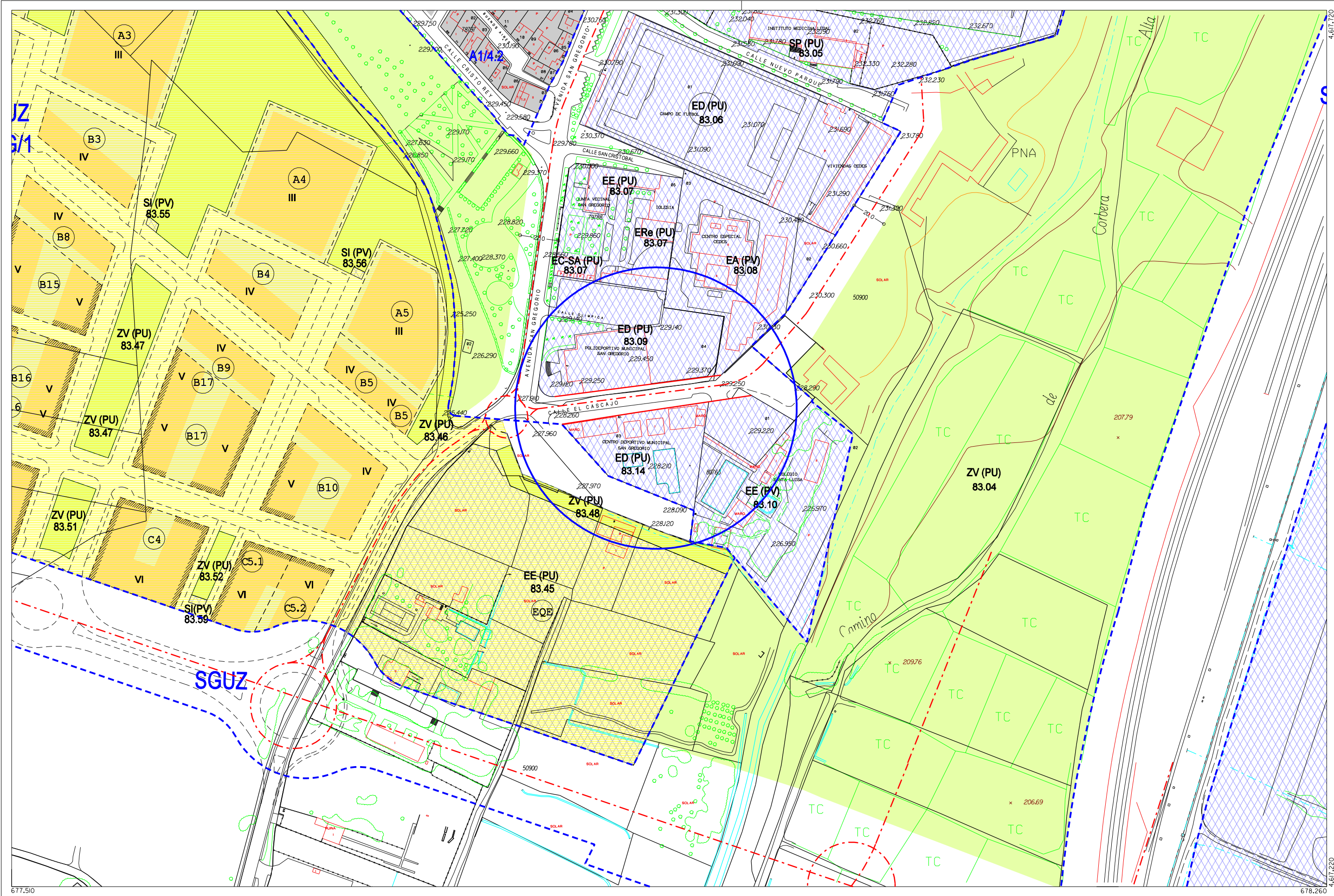
Suelo No Urbanizable Genérico
 SNU G (C) Cuevas
 SNU G (AL) Actividades Logísticas
 SNU G (VT) Vertido, Tratamiento, Recuperación y Valoración de Residuos
 SNU G (NRT) Núcleos Rurales Tradicionales

Sistema General
 SGU Urbano
 SGUZ Urbanizable
 SGNU No Urbanizable

ESQUEMA DE SITUACIÓN

12	13	14
21	22	23
30	31	32


MODIFICACIÓN AISLADA 120
NUEVA ORDENACIÓN
 0 50 100 200 m
 ESCALA 1/5.000



JUNIO 2014

677.510

678.260



Zaragoza
AYUNTAMIENTO

<p>SUELO URBANO CONSOLIDADO</p> <p>A1^r B[*]</p> <p>A2^r C1</p> <p>A3^r C2</p> <p>A4^r D1</p> <p>A8^r D2</p> <p>(^r Grado)</p>	<p>SUELO URBANO NO CONSOLIDADO</p> <p>E</p> <p>H1</p> <p>H2</p> <p>F, G, K</p> <p>AC</p> <p>Área de Intervención</p> <p>Área de Convenio</p>	<p>SUELO URBANIZABLE</p> <p>SUZ No Delimitado</p> <p>SUZ (D) Delimitado</p> <p>SISTEMAS GENERALES</p> <p>SGU Urbano</p> <p>SGUZ Urbanizable</p> <p>SGNU No Urbanizable</p>	<p>SUELO NO URBANIZABLE ESPECIAL</p> <p>SNU EN (**) Ecosistema Natural</p> <p>SNU EP (**) Productivo Agrario</p> <p>SNU EC Patrimonio Cultural</p> <p>SNU ET Transición al Ebro</p> <p>SNU ES (**) Sectorial y Complementaria</p> <p>(** Categoría)</p>	<p>GENÉRICO</p> <p>SNU G (C) Cuevas</p> <p>SNU G (VT) Vertido y Tratamiento de Residuos</p> <p>SNU G (NRT) Núcleos Rurales Tradicionales</p>
--	---	--	--	---

<p>Planeamiento Recogido</p> <p>Límite de área</p> <p>Zona verde</p> <p>Equipamientos y Servicios</p> <p>Parcela edificable</p> <p>Nueva alineación</p> <p>Espacio libre privado</p>	<p>ESQUEMA DE SITUACIÓN</p> <table border="1" style="font-size: small;"> <tr><td>L 9</td></tr> <tr><td>K 10 L 10 M 10</td></tr> <tr><td>K 11 L 11 M 11</td></tr> </table> <p>ESCALA 1/2.000</p>	L 9	K 10 L 10 M 10	K 11 L 11 M 11	<p>MODIFICACIÓN AISLADA 120</p> <p>NUEVA ORDENACIÓN</p> <p>0 25 50 75 m</p>
L 9					
K 10 L 10 M 10					
K 11 L 11 M 11					

MODIFICACIÓN AISLADA PLAN GENERAL DE ORDENACIÓN URBANA DE ZARAGOZA CALIFICACIÓN Y REGULACIÓN DEL SUELO