

# PLANOS

Plano 01- Situación

Plano 02- Ámbito de la modificación

Plano 03- Clasificación del suelo. Estado actual

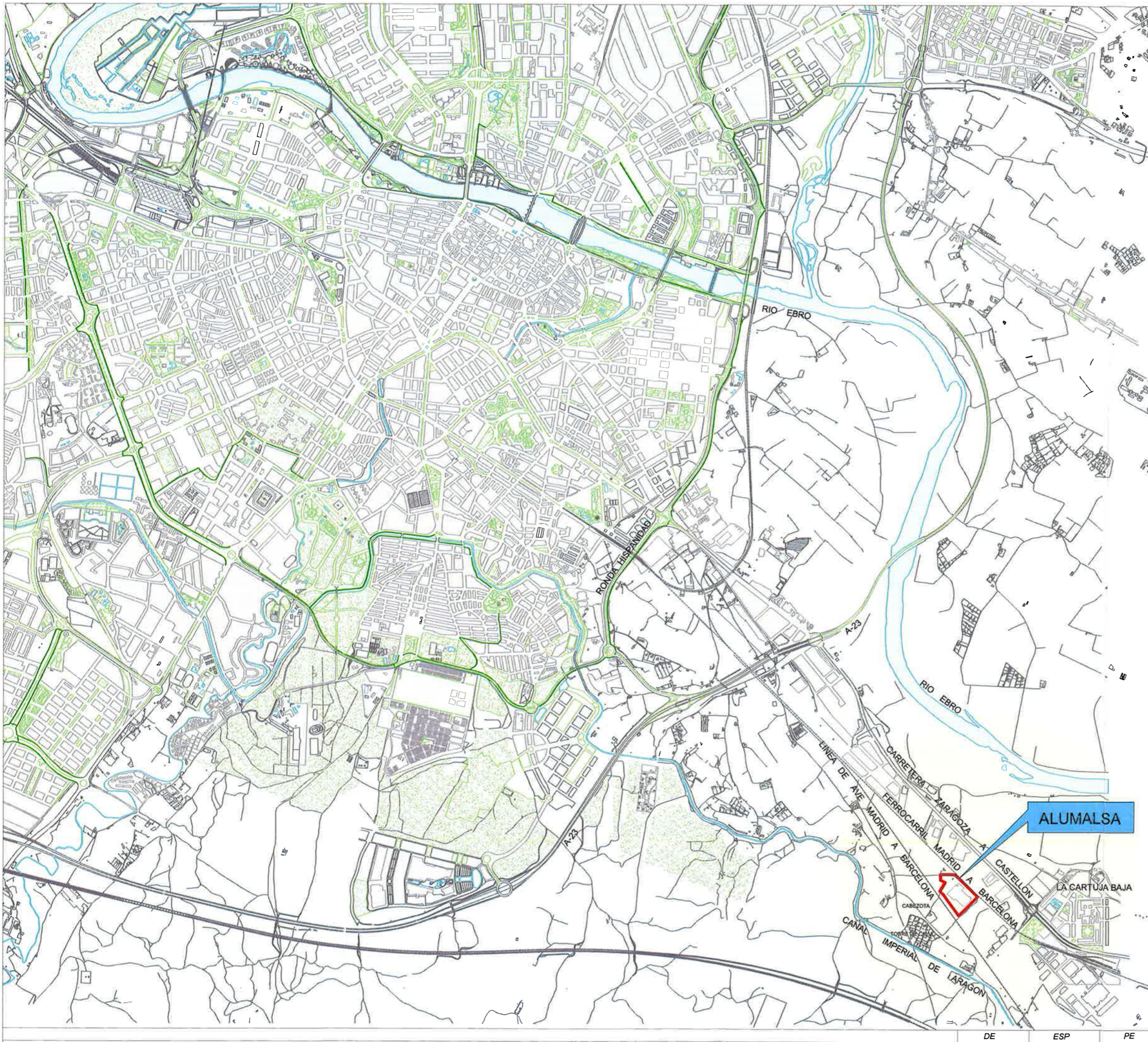
Plano 04- Calificación y regulación del suelo. Estado actual

Plano 05- Estructura urbanística. Estado actual

Plano 06- Clasificación del suelo. Estado modificado

Plano 07- Calificación y regulación del suelo. Estado modificado

Plano 08- Estructura urbanística. Estado modificado



nº plano: 20153\_01

revisión: REV. B

escala: S/E A3

plano: SITUACIÓN Y EMPLAZAMIENTO

fecha: JUNIO 2017

nº: 20153

encargo: Modificación Puntual del PGOU Sector H-86-9 Alumalsa (Cartuja Baja-Zaragoza)

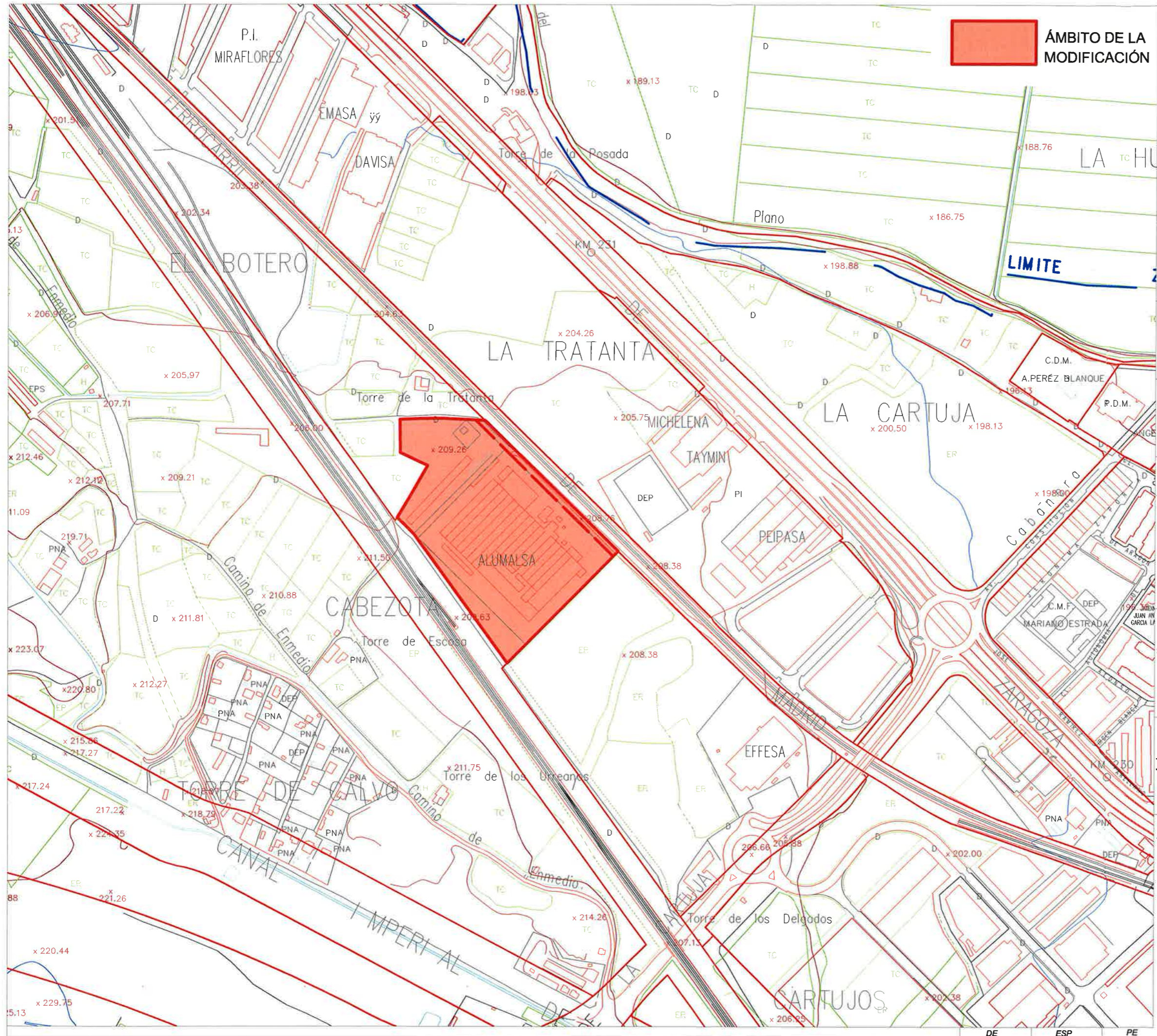


colabora:

Gonzalo Garcia Lafuente  
Fernando Lopez Nicolas

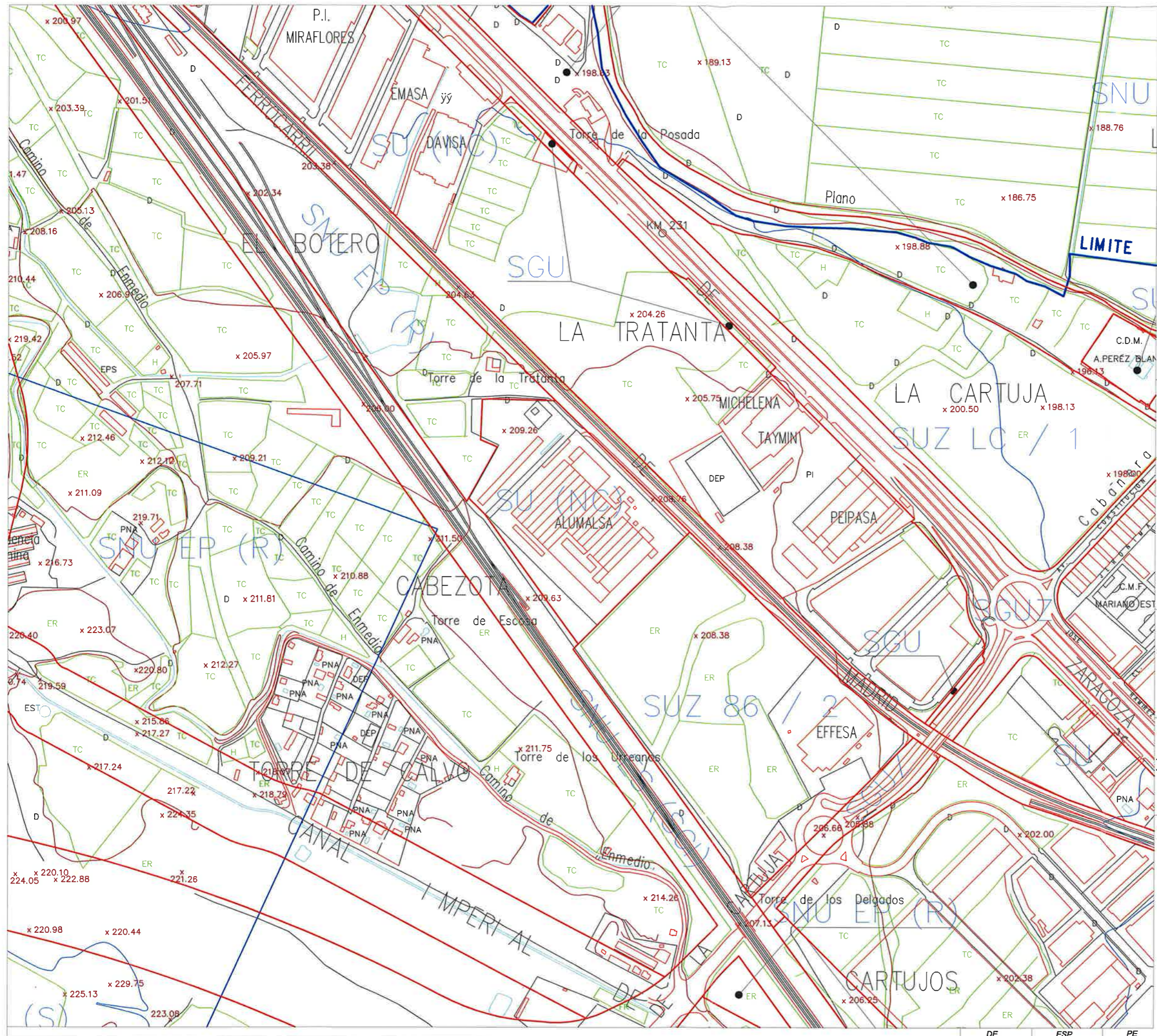
aqto: Antonio Lorén Collado





**ÁMBITO DE LA MODIFICACIÓN**

nº plano: **20153\_02**  
 revisión: **REV. B**  
 escala: **1:5000 A3**  
 plano: **ÁMBITO DE LA MODIFICACIÓN**  
 fecha: **JUNIO 2017**  
 nº: **20153**  
 encargo: **Modificación Puntual del PGOU Sector H-86-9 Alumalsa (Cartuja Baja-Zaragoza)**  
 cliente: **ALUMALSA**  
 colabora: **Gonzalo Garcia Lafuente  
Fernando Lopez Nicolas**  
 aqto: **Antonio Lorén Collado**  
**ACXT**  
**idom**



nº plano: 20153\_03  
 revisión: REV. B  
 escala: 1:5000 A3  
 plano: CLASIFICACIÓN DEL SUELO ESTADO ACTUAL  
 fecha: JUNIO 2017  
 n°e: 20153  
 encargo: Modificación Puntual del PGOU Sector H-86-9 Alumalsa (Cartuja Baja-Zaragoza)  
 cliente: ALUMALSA  
 colabora: Gonzalo Garcia Lafuente Fernando Lopez Nicolas  
 aqto: Antonio Lorén Collado

**20153\_03**

REV. B

1:5000 A3

CLASIFICACIÓN DEL SUELO ESTADO ACTUAL

JUNIO 2017

20153

Modificación Puntual del PGOU Sector H-86-9 Alumalsa (Cartuja Baja-Zaragoza)



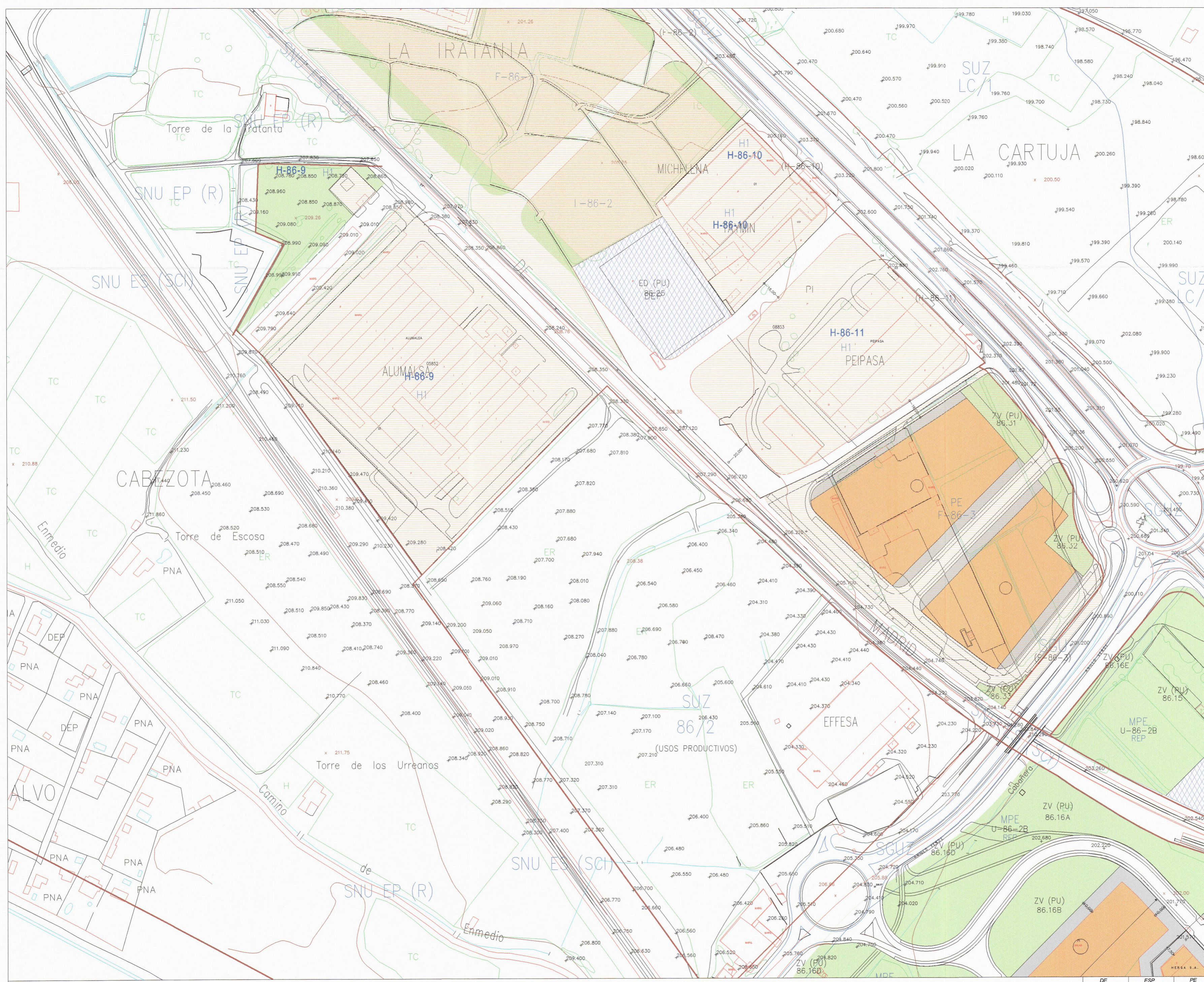
Gonzalo Garcia Lafuente  
 Fernando Lopez Nicolas

Antonio Lorén Collado

**ACXT**



DE ESP PE



nº plano: 20153\_04  
 revisión: REV. B  
 escala: 1:2000 A2  
 plano: CALIFICACIÓN Y REGULACIÓN DEL SUELO ESTADO ACTUAL  
 fecha: JUNIO 2017  
 nº: 20153  
 encargo: Modificación Puntual del PGOU Sector H-86-9 Alumsa (Cartja Baja-Zaragoza)  
 cliente: ALUMALSA  
 colabora: Gonzalo Garcia Lafuente Fernando Lopez Nicolas  
 aqto: Antonio Lorén Collado

20153\_04

REV. B


1:2000 A2

CALIFICACIÓN Y REGULACIÓN DEL SUELO ESTADO ACTUAL

JUNIO 2017

20153

Modificación Puntual del PGOU Sector H-86-9 Alumsa (Cartja Baja-Zaragoza)

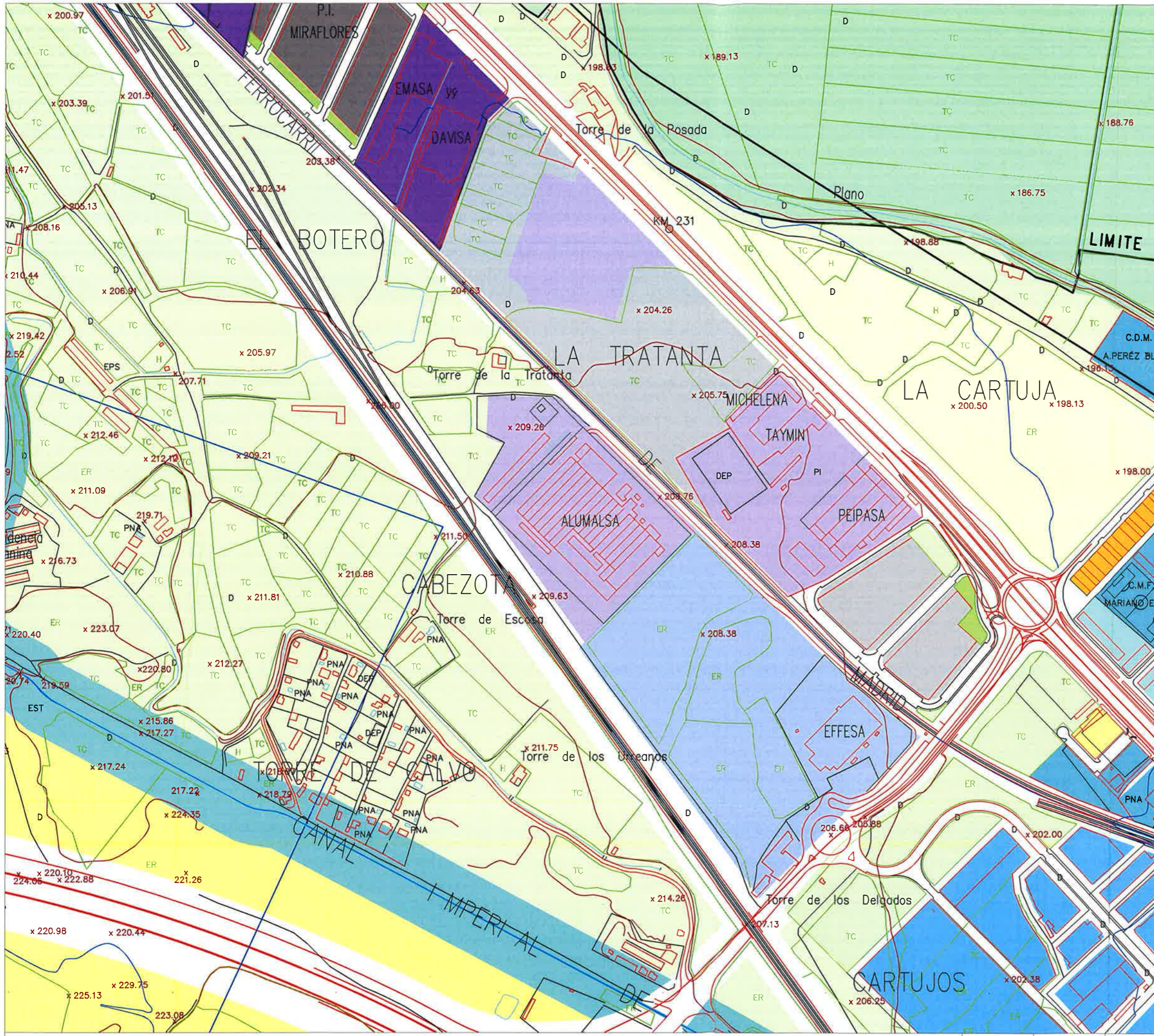





Gonzalo Garcia Lafuente  
 Fernando Lopez Nicolas

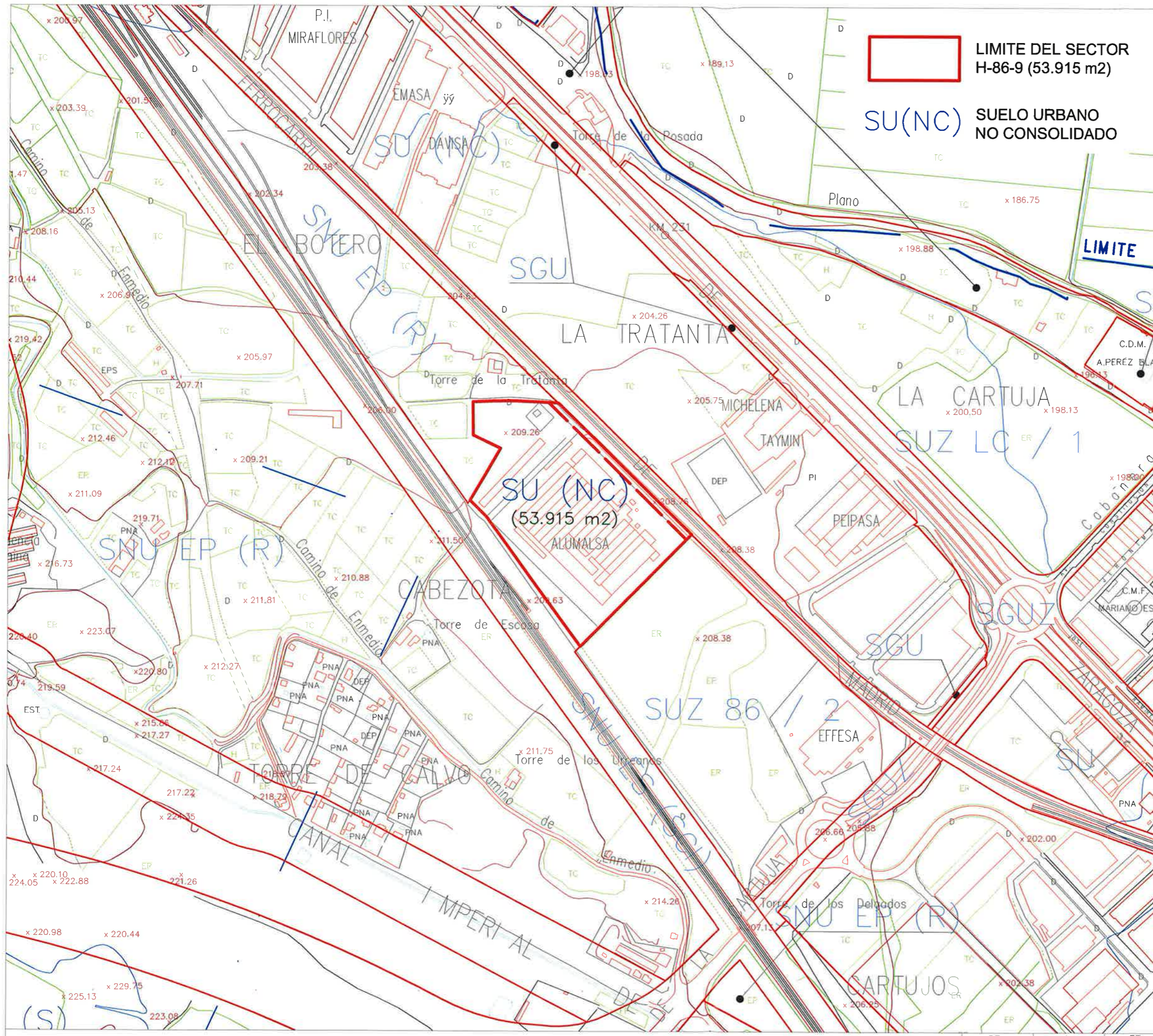
Antonio Lorén Collado

ACXT





n° plano: 20153\_05  
 revisión: REV. B  
 escala: 1:5000 A3  
 plano: ESTRUCTURA URBANISTICA ESTADO ACTUAL  
 fecha: JUNIO 2017  
 n°: 20153  
 encargo: Modificación Puntual del PGOU Sector H-86-9 Alumsa (Cartuja Baja-Zaragoza)  
 cliente:  ALUMALSA  
 colabora: Gonzalo Garcia Lafuente  
 Fernando Lopez Nicolas  
 aqto: Antonio Lorén Collado  
  
 ACXT  
 idom



n° plano:   
 revisión:   
 escala:   
 plano:   
 fecha:   
 n°e:   
 encargo:   
 cliente:   
 colabora:   
 aqto:

20153\_06


**GERENCIA MUNICIPAL DE URBANISMO**  
 El presente PROYECTO ha sido aprobado con carácter DEFINITIVO, por acuerdo plenario de fecha **30 OCT. 2017**  
 EL SECRETARIO GENERAL DEL PLENO

REV. B  Edo.: Luis Jiménez Abad

1:5000 A3

CLASIFICACIÓN DEL SUELO ESTADO MODIFICADO

JUNIO 2017

20153

Modificación Puntual del PGOU  
 Sector H-86-9  
 Alumalsa (Cartuja Baja-Zaragoza)



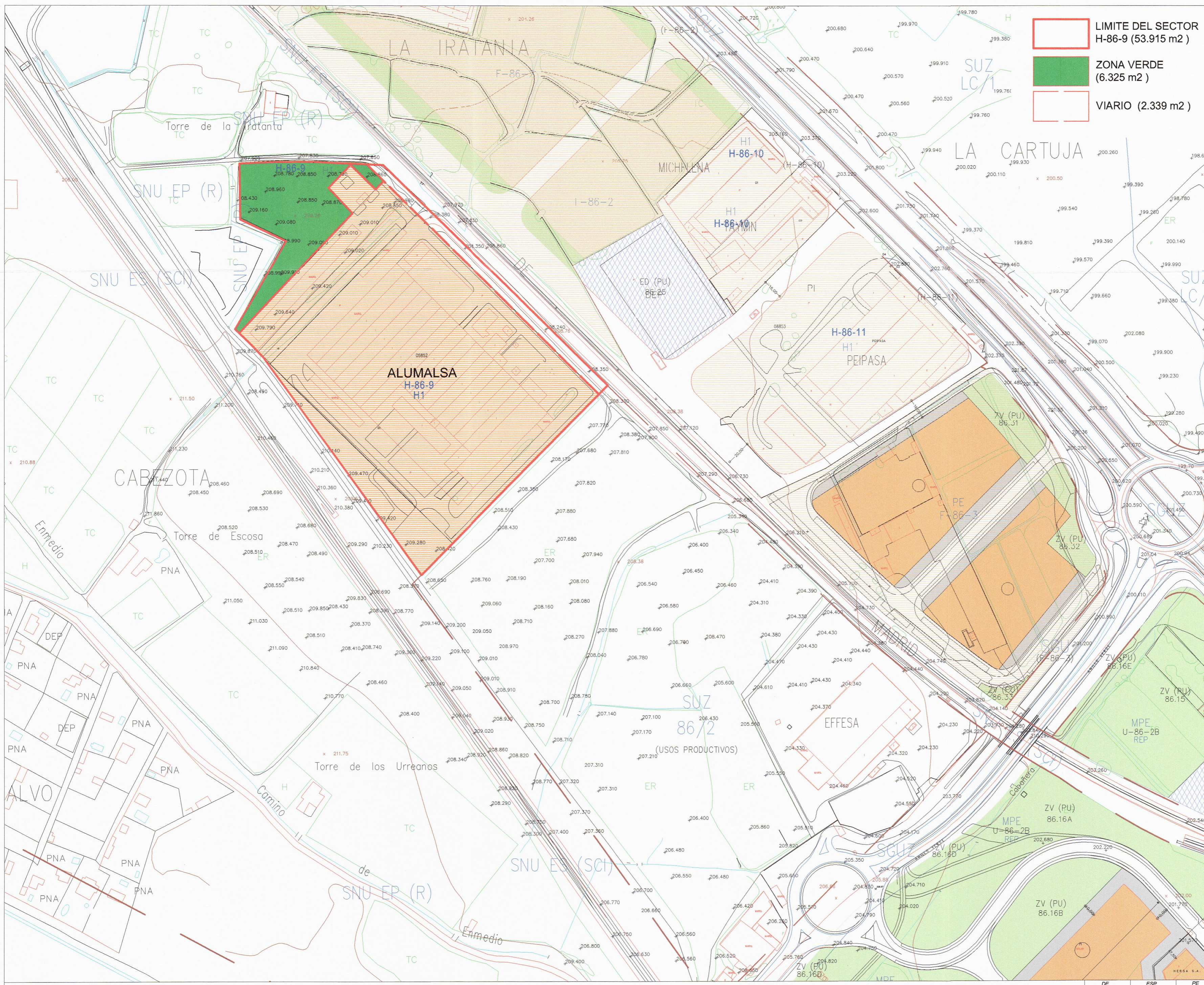
Gonzalo Garcia Lafuente  
 Fernando Lopez Nicolas

Antonio Lorén Collado

ACXT



DE ESP PE



- LIMITE DEL SECTOR  
H-86-9 (53.915 m<sup>2</sup>)
- ZONA VERDE  
(6.325 m<sup>2</sup>)
- VIARIO (2.339 m<sup>2</sup>)

**20153\_07**




Fdo.: Luis Jiménez Abad

1:2000 A2

CALIFICACIÓN Y  
REGULACIÓN DEL SUELO  
ESTADO MODIFICADO  
JUNIO 2017


20153

Modificación Puntual del PGOU  
Sector H-86-9  
Alumalsa (Cartuja Baja-Zaragoza)



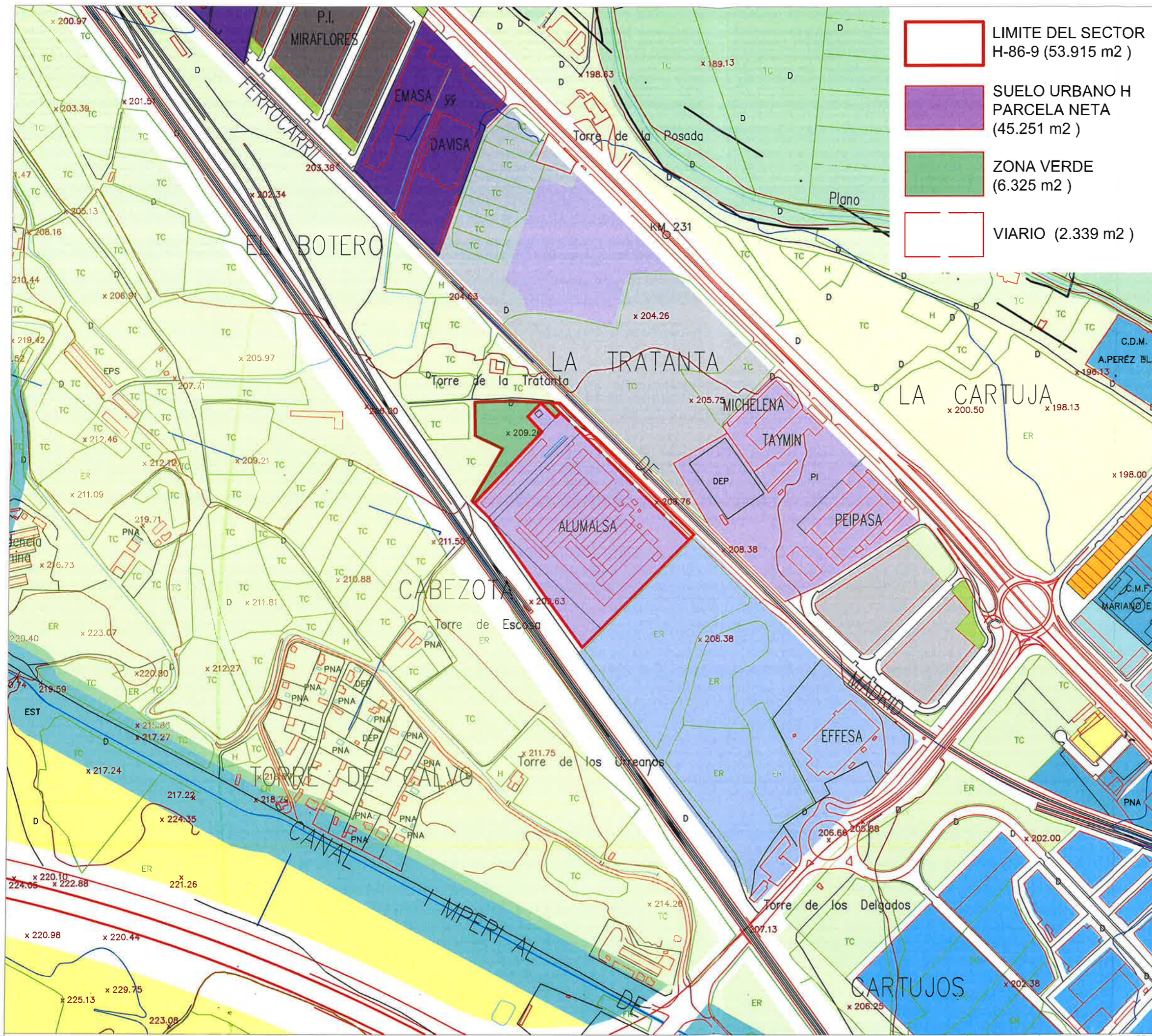
Gonzalo Garcia Lafuente  
Fernando Lopez Nicolas

Antonio Lorén Collado



n° plano: 20153\_07  
 revisión:  
 escala: 1:2000 A2  
 plano:  
 fecha: JUNIO 2017  
 n°: 20153  
 encargo: Modificación Puntual del PGOU Sector H-86-9 Alumalsa (Cartuja Baja-Zaragoza)  
 cliente:  
 colabora: ALUMALSA  
 aqto: Antonio Lorén Collado





-  LIMITE DEL SECTOR H-86-9 (53.915 m<sup>2</sup>)
-  SUELO URBANO H PARCELA NETA (45.251 m<sup>2</sup>)
-  ZONA VERDE (6.325 m<sup>2</sup>)
-  VIARIO (2.339 m<sup>2</sup>)

nº plano:      revisión:      escala:      plano:      fecha:      nºe:      encargo:      cliente:      colabora:      aqto:

20153\_08

Zaragoza AYUNTAMIENTO  
 GERENCIA MUNICIPAL DE URBANISMO  
 El presente PROYECTO ha sido aprobado con carácter DEFINITIVO, por acuerdo plenario de fecha 30 OCT. 2017  
 EL SECRETARIO GENERAL DEL PLENO

REV. B



Fdo.: Luis Jiménez Abad

1:5000 A3

ESTRUCTURA URBANISTICA ESTADO MODIFICADO

JUNIO 2017

20153

Modificación Puntual del PGOU Sector H-86-9 Alumalsa (Cartuja Baja-Zaragoza)



Gonzalo Garcia Lafuente  
 Fernando Lopez Nicolas

Antonio Lorén Collado

ACXT



DE      ESP      PE