


**MODIFICACIÓN AISLADA NÚMERO 176 DEL
PLAN GENERAL DE ORDENACIÓN URBANA DE ZARAGOZA**

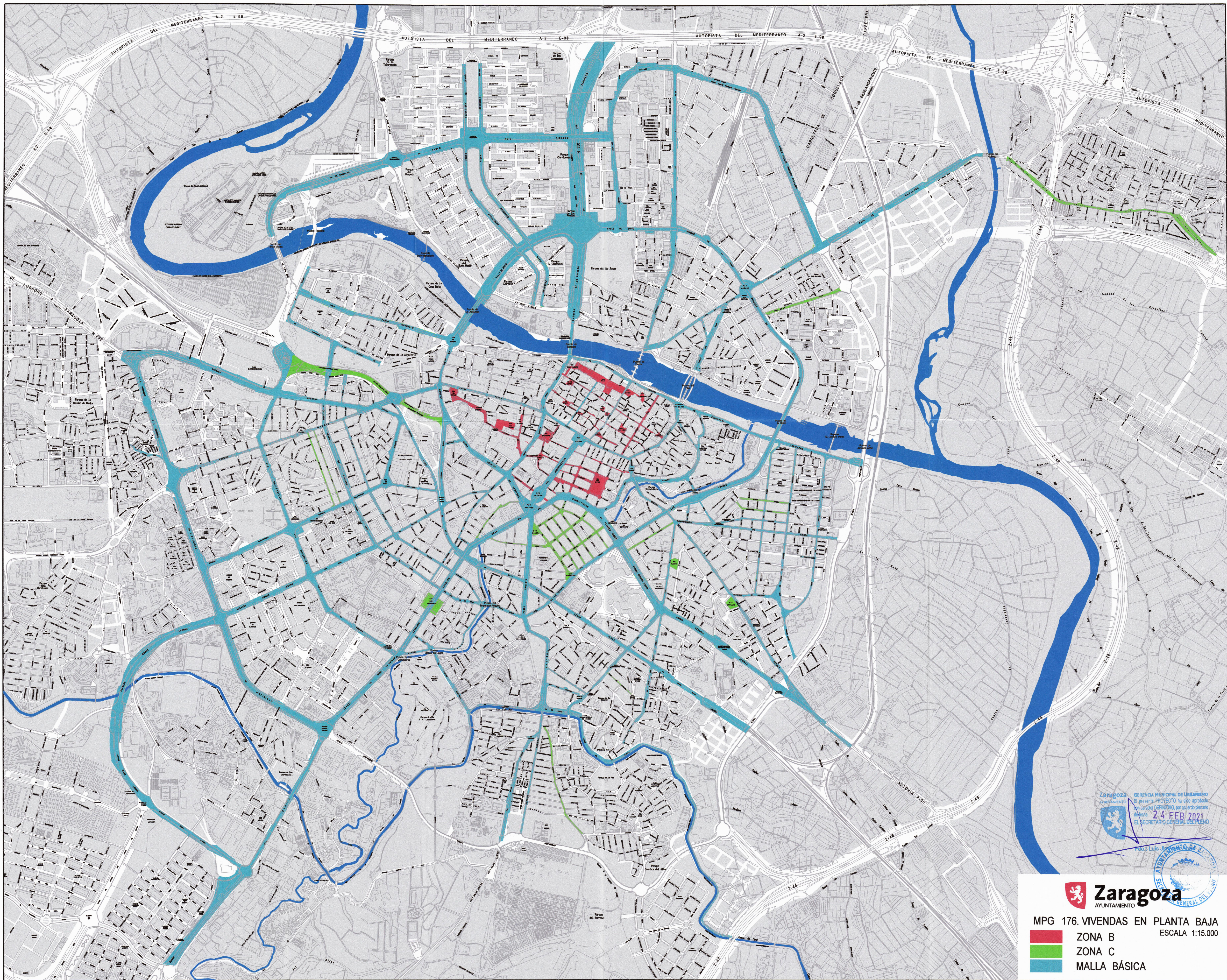
ANEJOS



**PLANO DE CALLES RELACIONADAS EN EL NUEVO
ARTÍCULO 2.3.22 DE LAS NORMAS URBANÍSTICAS**

PLANO DE ZONAS DECLARADAS SATURADAS

PLANO DE ÁREAS 2, 3, 6 Y 49 DEL CENTRO HISTÓRICO

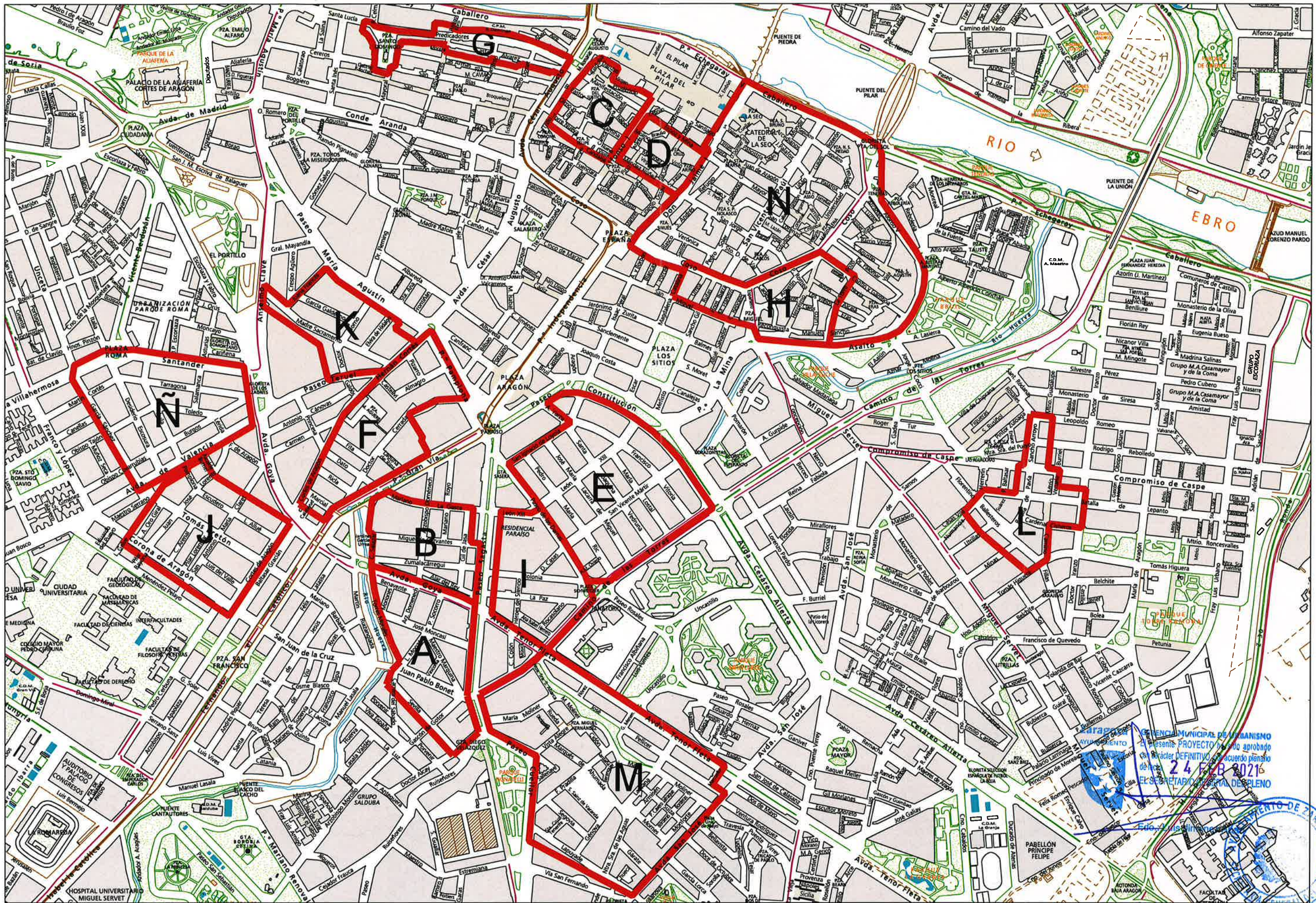


Zaragoza Ayuntamiento
El presente PROYECTO ha sido aprobado
en sesión DEFINITIVA por acuerdo plenario
de fecha **24 FEB 2021**
EL SECRETARIO GENERAL DEL PLENO



MPG 176. VIVENDAS EN PLANTA BAJA
ESCALA 1:15.000

- ZONA B
- ZONA C
- MALLA BÁSICA



AYUNTAMIENTO DE ZARAGOZA
 GERENCIA MUNICIPAL DE URBANISMO
 PRESENTE PROYECTO de declaración de saturación de las zonas declaradas saturadas de fecha 24 FEB 2021
 EL SEÑOR SECRETARIO DE PLENO



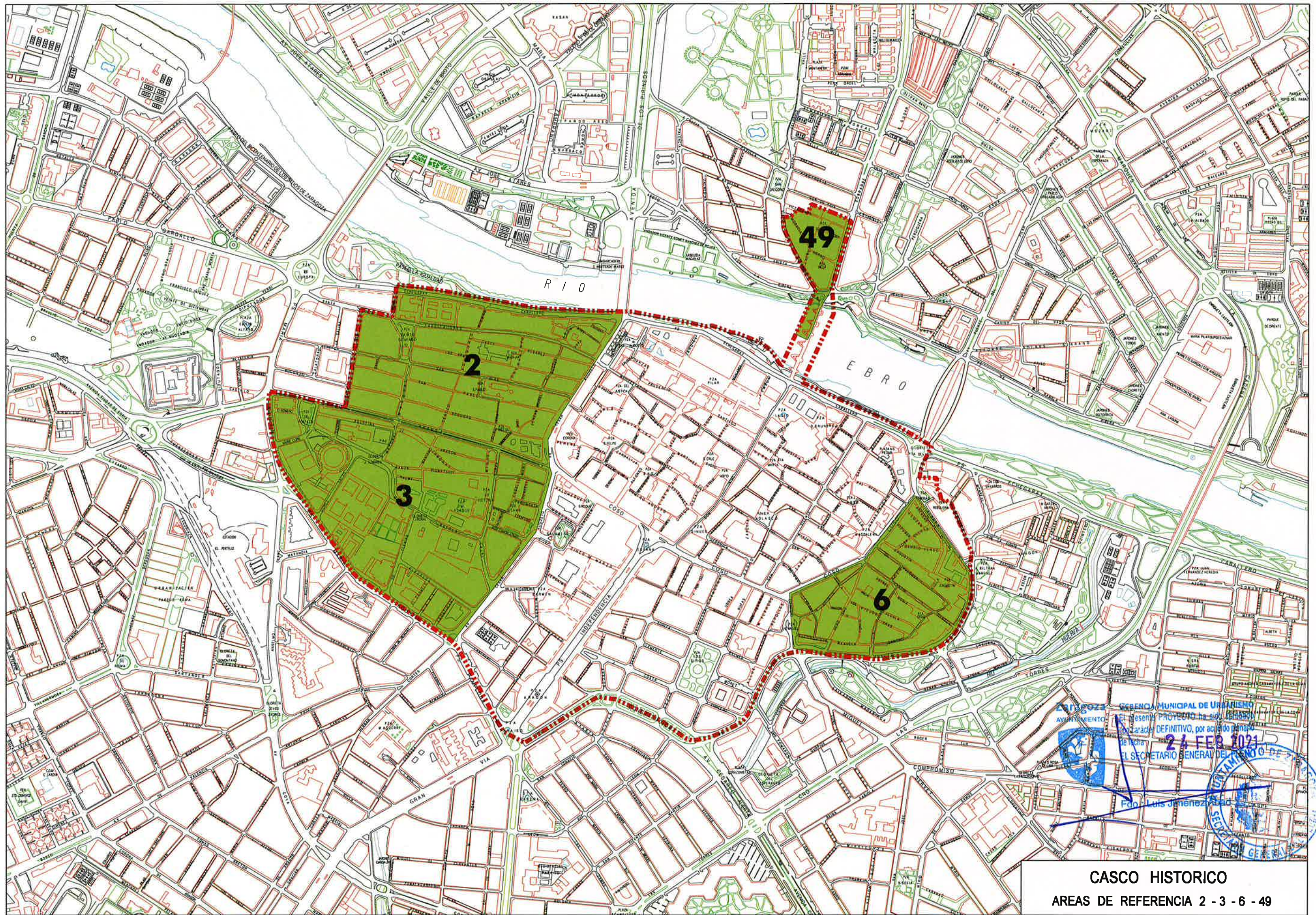
Zaragoza
 AYUNTAMIENTO

GERENCIA DE URBANISMO

- | | | |
|------------------------------------|-------------------------------------|---|
| A - ZONA MONCASI | H - ZONA PLAZA SAN MIGUEL | N - ZONA AVDA. VALENCIA, GARCIA SANCHEZ, DUQUESA VILLAHERMOSA Y SANTANDER |
| B - ZONA ZUMALACARREGUI | I - ZONA DOCTOR CASAS-BOLONIA | |
| C - ZONA MANIFACSTACION | J - ZONA CORONA DE ARAGON | |
| D - ZONA PLAZA SANTA CRUZ | K - ZONA DOCTOR HORNO | |
| E - ZONA LEON XIII-PEDRO MARIA RIC | L - ZONA FLORENTINO BALLESTEROS | |
| F - ZONA DOCTOR CERRADA | M - ZONA MARIA MOLINER (AMPLIADA) | |
| G - ZONA PREDICADORES | N - ZONA S. VICENTE PAUL- MAGDALENA | |

ZONAS DECLARADAS SATURADAS

NOVIEMBRE 2014



SECRETARÍA GENERAL MUNICIPAL DE URBANISMO
AYUNTAMIENTO DE URBES
El presente PROYECTO ha sido aprobado en sesión de fecha 27 FEB 2021 por el SECRETARIO GENERAL DEL AYUNTAMIENTO DE URBES
Por Luis Jenevez
SECRETARIO GENERAL

CASCO HISTORICO
AREAS DE REFERENCIA 2 - 3 - 6 - 49