

NOVIEMBRE 2008



**SUELO URBANO**

A 1	C
A 2	D
A 3	E
A 4	A 6, H
B	Áreas F y G
	Áreas K

**SUELO URBANIZABLE**

Residencial
Usos Productivos
<b>PLANEAMIENTO RECOGIDO</b>
Residencial
Otros Usos

**SUELO NO URBANIZABLE GENÉRICO**

Cuevas
Tratamiento Residuos
Núcleos Rurales Tradicionales

**SUELO NO URBANIZABLE ESPECIAL**

Sotos y Riberas
Otros Espacios
Cauces y Canales
Masas Arbóreas
Replantación Forestal

Vaguadas y Barrancos
Suelo Estepario
Huerta Honda
Regadío Alto
Secano Tradicional
Vales

Áreas de la Defensa
Patrimonio Cultural
Transición al Ebro
Vías Pecuarias
Vial
Ferrocarril
Límite Servidumbre Aeronáutica

Zona verde
Equipamiento
Terminales de Transporte y Actividades Logísticas
Caminos

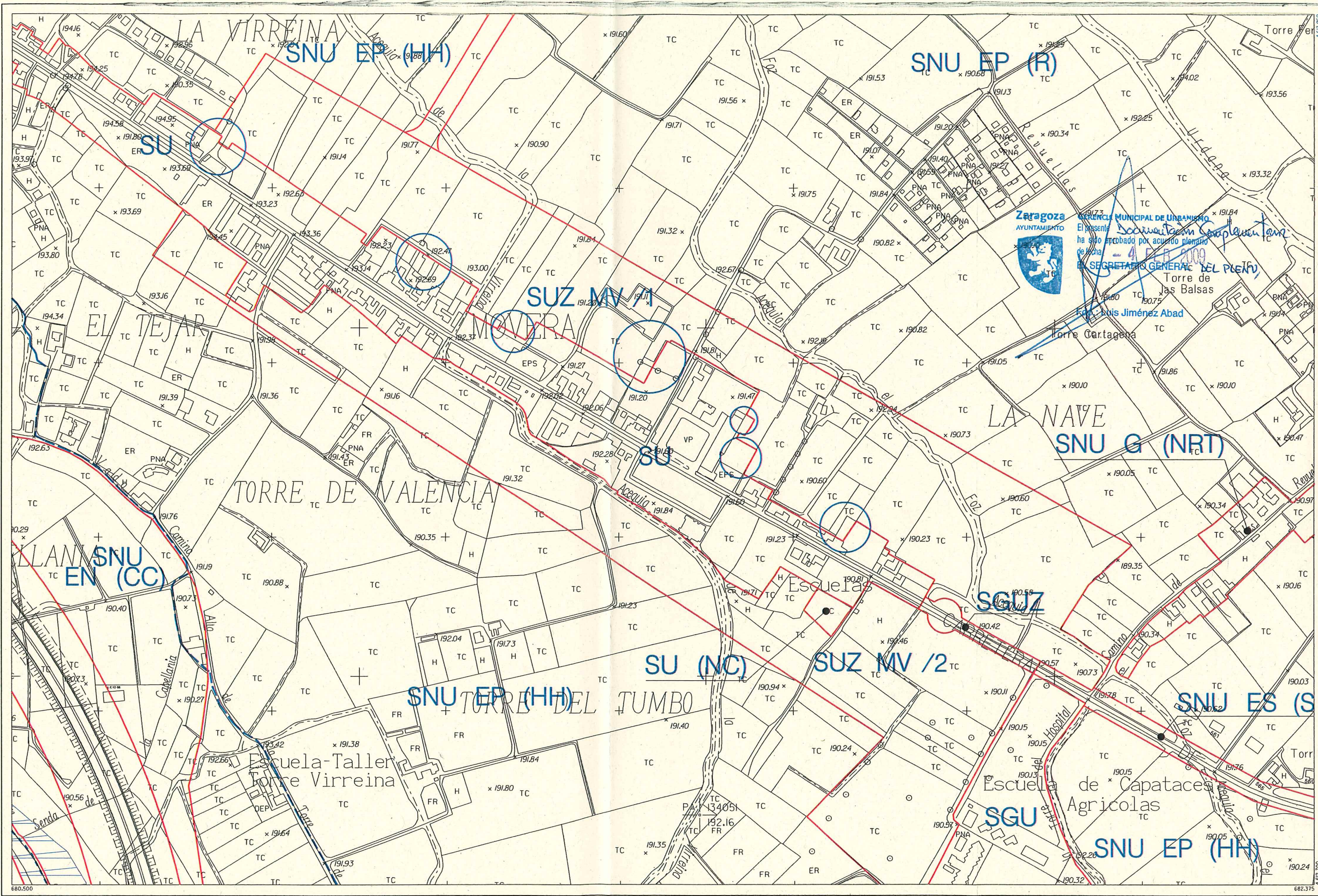
**ESQUEMA DE SITUACIÓN**

31	32	33
40	41	42
49	50	51

**MA 85.03**

**ESTRUCTURA URBANÍSTICA**



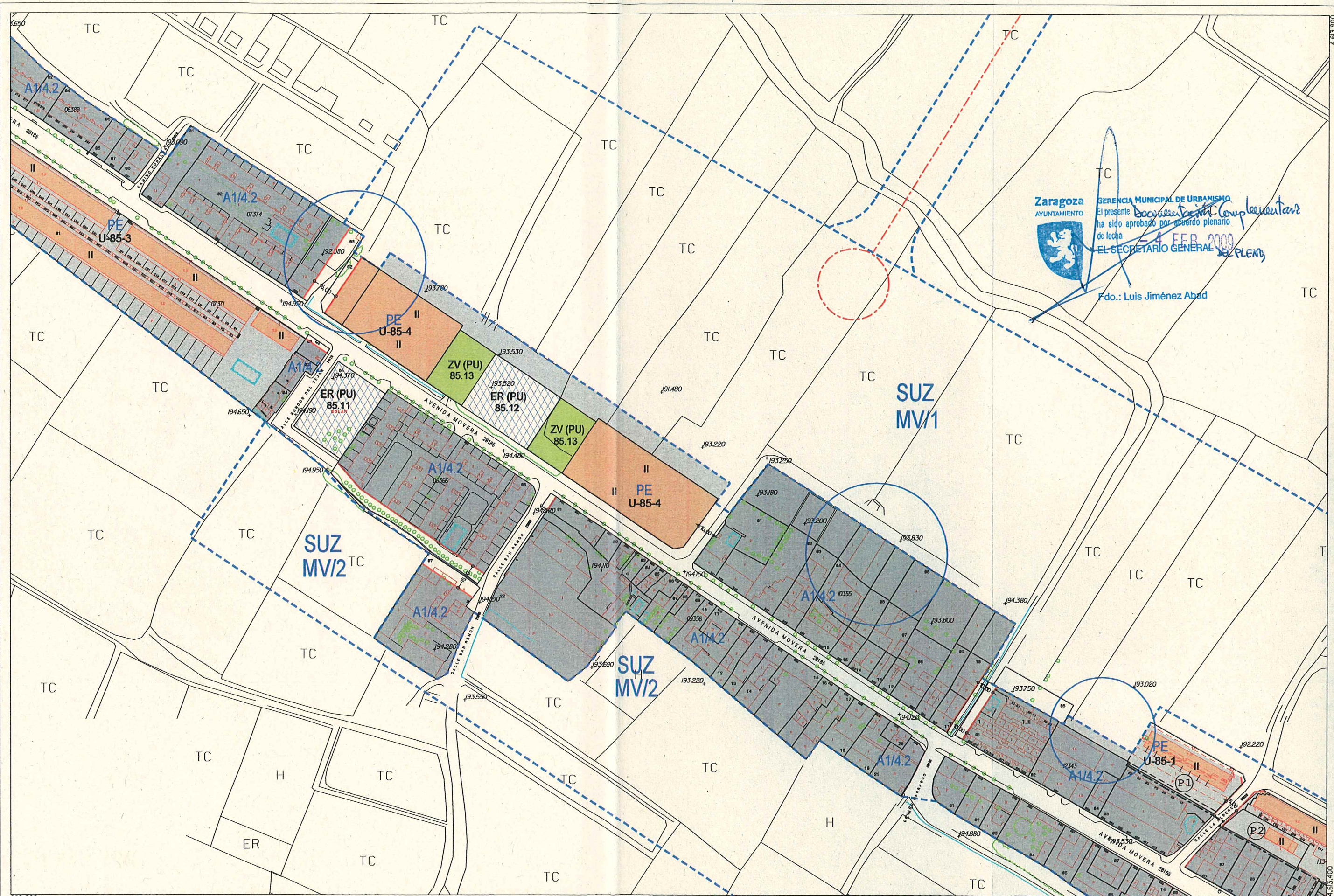


Zaragoza  
 AYUNTAMIENTO  
 GERENCIA MUNICIPAL DE URBANISMO  
 El presente  
 ha sido aprobado por acuerdo plenario  
 de fecha 4 FEBRERO 2009  
 EL SECRETARIO GENERAL DEL PLENARIO  
 Torre de  
 las Balsas  
 Fdo. Luis Jiménez Abad  
 Torre Cartagena

NOVIEMBRE 2008

	<b>Suelo Urbano</b> SU Consolidado SU (NC) No Consolidado <b>Suelo Urbanizable</b> SUZ (D) Delimitado SUZ No Delimitado	<b>Suelo No Urbanizable Especial</b> (** Categoría) SNU EN (**) Ecosistema Natural SNU EP (**) Productivo Agrario SNU EC Patrimonio Cultural SNU ET Transición Tramo Urbano Ebro SNU ES (**) Sectorial y Complementaria	<b>Suelo No Urbanizable Genérico</b> SNU G (C) Cuevas SNU G (AL) Actividades Logísticas SNU G (VT) Vertido, Tratamiento, Recuperación y Valoración de Residuos SNU G (NRT) Núcleos Rurales Tradicionales	<b>Sistema General</b> SGU Urbano SGUZ Urbanizable SGNU No Urbanizable	<b>ESQUEMA DE SITUACIÓN</b> <table border="1"> <tr><td>31</td><td>32</td><td>33</td></tr> <tr><td>40</td><td>41</td><td>42</td></tr> <tr><td>49</td><td>50</td><td>51</td></tr> </table>	31	32	33	40	41	42	49	50	51	<b>MA 85.03</b>
	31	32	33												
40	41	42													
49	50	51													
<b>CLASIFICACIÓN DEL SUELO</b>															





Zaragoza  
AYUNTAMIENTO

BERENGA MUNICIPAL DE URBANISMO  
El presente *Decreto de Complementación*  
ha sido aprobado por acuerdo plenario  
de fecha **14 FEB 2009**  
EL SECRETARIO GENERAL *SG PLANO*

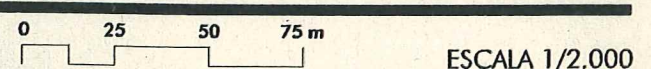
Fdo.: Luis Jiménez Abad

MUTIBARCE  
OCTUBRE 2008

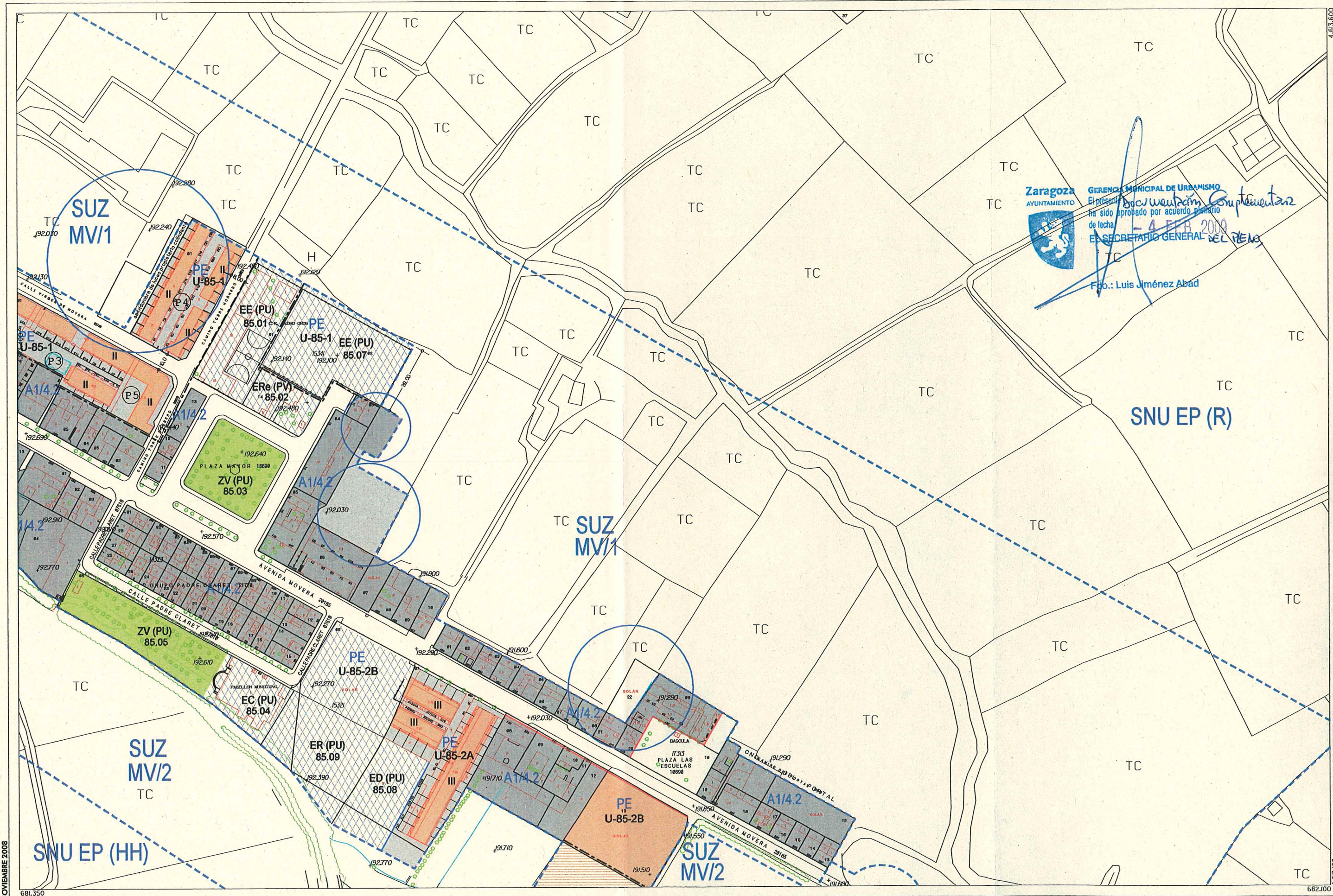
680.600

681.350

<p><b>Zaragoza</b> AYUNTAMIENTO</p>	<p><b>SUELO URBANO CONSOLIDADO</b></p> <table border="0"> <tr> <td>A1/4*</td> <td>B*</td> <td>E</td> </tr> <tr> <td>A2/4*</td> <td>C 1</td> <td>H 1</td> </tr> <tr> <td>A3/4*</td> <td>C 2</td> <td>H 2</td> </tr> <tr> <td>A4/4*</td> <td>D 1</td> <td>F, G, K</td> </tr> <tr> <td>A6/4*</td> <td>D 2</td> <td>AC</td> </tr> </table> <p>(* Grado)</p>	A1/4*	B*	E	A2/4*	C 1	H 1	A3/4*	C 2	H 2	A4/4*	D 1	F, G, K	A6/4*	D 2	AC	<p><b>SUELO URBANO NO CONSOLIDADO</b></p> <p>Área de Intervención Área de Convenio</p>	<p><b>SUELO URBANIZABLE</b></p> <p>SUZ No Delimitado SUZ (D) Delimitado</p> <p><b>SISTEMAS GENERALES</b></p> <p>SGU Urbano SGUZ Urbanizable SGNU No Urbanizable</p>	<p><b>SUELO NO URBANIZABLE ESPECIAL</b></p> <p>SNU EN (*) Ecosistema Natural Productivo Agrario SNU EP (*) Patrimonio Cultural Transición al Ebro SNU EC Sectorial y Complementaria SNU ET SNU ES (*)</p>	<p><b>GENÉRICO</b></p> <p>SNU G (C) Cuevas SNU G (VT) Vertido y Tratamiento de Residuos SNU G (NRT) Núcleos Rurales Tradicionales</p>	<p>Planeamiento Recogido Límite de área Zona verde Equipamientos y Servicios Parcela edificable Nueva alineación Espacio libre privado</p>	<p><b>ESQUEMA DE SITUACIÓN</b></p> <table border="1"> <tr> <td>M 13</td> <td>N 13</td> <td>O 13</td> </tr> <tr> <td>M 14</td> <td>N 14</td> <td>O 14</td> </tr> <tr> <td colspan="3" style="text-align: center;">N 15</td> </tr> </table> <p><b>MA 85.03 (a)</b> <b>CALIFICACIÓN Y REGULACIÓN DEL SUELO</b></p>	M 13	N 13	O 13	M 14	N 14	O 14	N 15		
	A1/4*	B*	E																												
A2/4*	C 1	H 1																													
A3/4*	C 2	H 2																													
A4/4*	D 1	F, G, K																													
A6/4*	D 2	AC																													
M 13	N 13	O 13																													
M 14	N 14	O 14																													
N 15																															
<p><b>MODIFICACIÓN AISLADA NÚMERO 31 PLAN GENERAL DE ORDENACIÓN URBANA DE ZARAGOZA NUEVA ORDENACIÓN</b></p>																															







Zaragoza  
AYUNTAMIENTO

GERENCIA MUNICIPAL DE URBANISMO  
El presente Plan General de Ordenación Urbana ha sido aprobado por acuerdo plenario de fecha 4 FEB 2009  
EL SECRETARIO GENERAL DEL P.E.U.

Fdo.: Luis Jiménez Abad

NOVIEMBRE 2008

681.350

682.100



SUELO URBANO CONSOLIDADO		SUELO URBANO NO CONSOLIDADO
A1*	B*	E
A2*	C1	H1
A3*	C2	H2
A4*	D1	F, G, K
A6*	D2	AC
(* Grado)		Área de Intervención
		Área de Convenio

SUELO URBANIZABLE	
SUZ	No Delimitado
SUZ (D)	Delimitado
SISTEMAS GENERALES	
SGU	Urbano
SGUZ	Urbanizable
SGNU	No Urbanizable

SUELO NO URBANIZABLE ESPECIAL	
SNU EN (*)	Ecosistema Natural
SNU EP (*)	Productivo Agrario
SNU EC	Patrimonio Cultural
SNU ET	Transición al Ebro
SNU ES (*)	Sectorial y Complementaria
(*) Categoría	

GÉNÉRICO	
SNU G (C)	Cuevas
SNU G (VT)	Vertido y Tratamiento de Residuos
SNU G (NRT)	Núcleos Rurales Tradicionales

	Planeamiento Recogido
	Límite de área
	Zona verde
	Equipamientos y Servicios
	Parcela edificable
	Nueva alineación
	Espacio libre privado

ESQUEMA DE SITUACIÓN

M14	N14	O14
	N15	

# MA 85.03 (b)

## CALIFICACIÓN Y REGULACIÓN DEL SUELO

