

Suelo Urbano
 SU Consolidado
 SU (NC) No Consolidado
Suelo Urbanizable
 SUZ (D) Delimitado
 SUZ No Delimitado

Suelo No Urbanizable Especial (Categoría)
 SNU EN (**) Ecosistema Natural
 SNU EP (**) Productivo Agrario
 SNU EC Patrimonio Cultural
 SNU ET Transición Tramo Urbano Ebro
 SNU ES (**) Sectorial y Complementaria

Suelo No Urbanizable Genérico
 SNU G (C) Cuevas
 SNU G (AL) Actividades Logísticas
 SNU G (VT) Vertido, Tratamiento, Recuperación y Valoración de Residuos
 SNU G (NRT) Núcleos Rurales Tradicionales

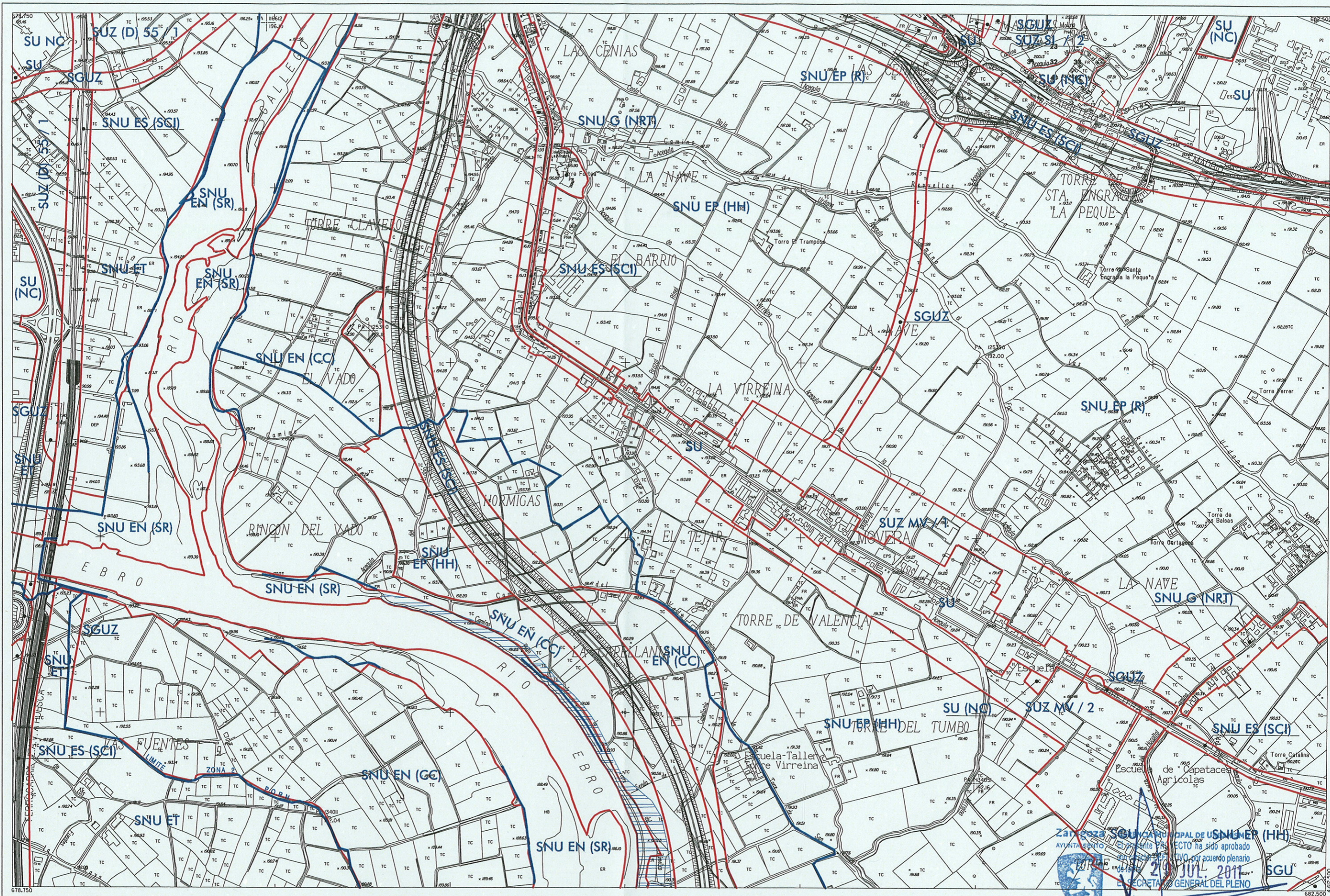
Sistema General
 SGU Urbano
 SGUZ Urbanizable
 SGNU No Urbanizable

DIVISION DE HOJAS

22	23
31	32 33
40	41 42

Fdo.: Luis Jiménez Abad

CLASIFICACION DEL SUELO



Suelo Urbano
 SU Consolidado
 SU (NC) No Consolidado
Suelo Urbanizable
 SUZ (D) Delimitado
 SUZ No Delimitado

Suelo No Urbanizable Especial (Categoría)
 SNU EN (**) Ecosistema Natural
 SNU EP (**) Productivo Agrario
 SNU EC Patrimonio Cultural
 SNU ET Transición Tramo Urbano Ebro
 SNU ES (**) Sectorial y Complementaria

Suelo No Urbanizable Genérico
 SNU G (C) Cuevas
 SNU G (AL) Actividades Logísticas
 SNU G (VT) Veredito, Tratamiento, Recuperación y Valoración de Residuos
 SNU G (NRT) Núcleos Rurales Tradicionales

Sistema General
 SGU Urbano
 SGUZ Urbanizable
 SGNU No Urbanizable

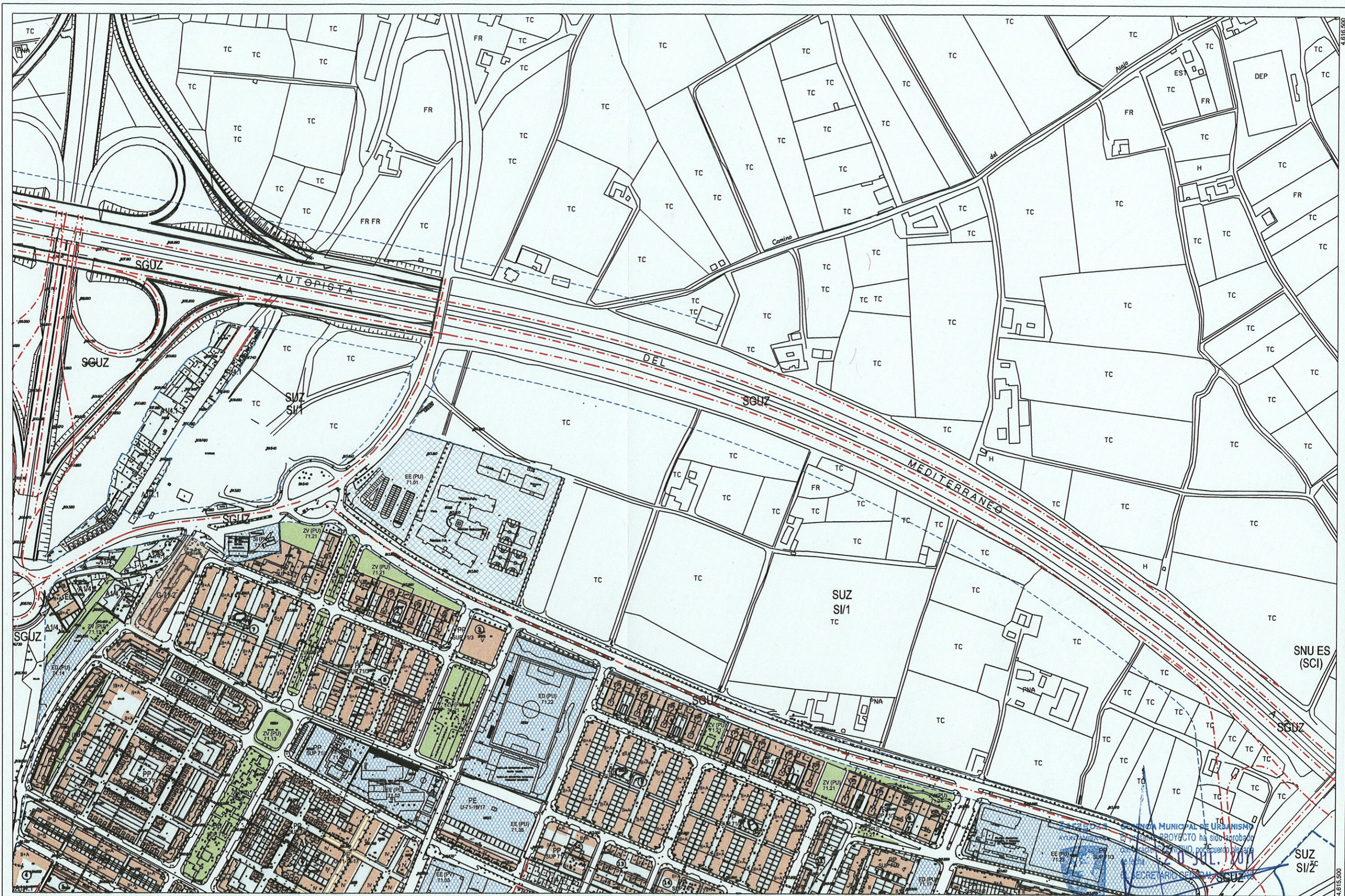
DIVISION DE HOJAS

31	32	33
40	41	42
49	50	51

Fdo.: Luis Jiménez Abad

CLASIFICACION DEL SUELO

Zaragoza, JUNTA MUNICIPAL DE USUARIOS (HH) AYUNTAMIENTO DE ZARAGOZA. El presente PROYECTO ha sido aprobado en sesión plenaria de fecha 29 JUL. 2011 por acuerdo plenario de 12 votos a favor, 0 en contra y 0 abstenciones. EL SECRETARIO GENERAL DEL PLENO



SUELO URBANO

CONSOLIDADO		NO CONSOLIDADO
A1*	B*	E
A2*	C1	H1
A3*	C2	H2
A4*	D1	F, G, K Área de Intervención
A6*	D2	AC Área de Convenio

(* Grado)

SUELO URBANIZABLE

SUZ	No Delimitado
SUZ (D)	Delimitado

SISTEMAS GENERALES

SGU	Urbano
SGUZ	Urbanizable
SGNU	No Urbanizable

SUELO NO URBANIZABLE

ESPECIAL

SNU EN (**)	Ecosistema Natural
SNU EP (**)	Productivo Agrario
SNU EC	Patrimonio Cultural
SNU ET	Transición al Ebro
SNU ES (**)	Sectorial y Complementaria

(** Categoría)

GENÉRICO

SNU G (C)	Cuevas
SNU G (VT)	Vertido y Tratamiento de Residuos
SNU G (NRT)	Núcleos Rurales Tradicionales

Vivienda Protegida

Planeamiento Recogido
Límite de área
Zona verde
Equipamientos y Servicios
Parcela edificable
Nueva alineación
Espacio libre privado

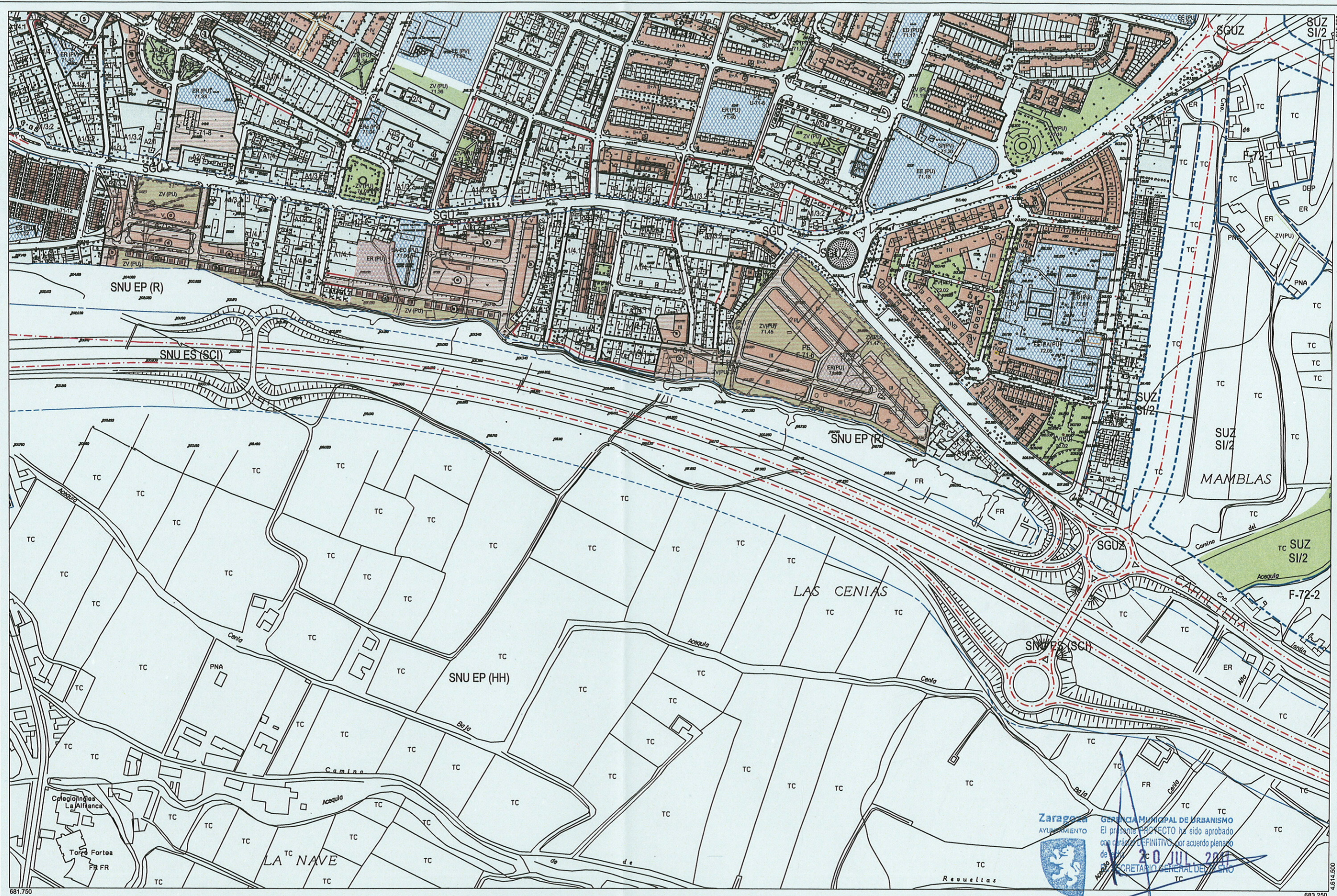
DIVISIÓN DE HOJAS

M11	M12	M13	O13
-----	-----	-----	-----

Fdo.: Luis Jiménez Abad

N12

CALIFICACIÓN Y REGULACIÓN DEL SUELO



9 JUL 2011
 Zaragoza
 AYUNTAMIENTO
 GERENCIA MUNICIPAL DE URBANISMO
 SERVICIO JURIDICO DE ORDENACION
 Y GESTION TERRITORIAL



SUELO URBANO

CONSOLIDADO	NO CONSOLIDADO
A1*	B*
A2*	C1
A3*	C2
A4*	D1
A6*	D2
(* Grado)	
E	H1
	H2
	F, G, K
	AC

Área de Intervención
 Área de Convenio

SUELO URBANIZABLE

SUZ No Delimitado
 SUZ (D) Delimitado

SISTEMAS GENERALES

SGU Urbano
 SGUZ Urbanizable
 SGNU No Urbanizable

SUELO NO URBANIZABLE ESPECIAL

SNU EN (**) Ecosistema Natural
 SNU EP (**) Productivo Agrario
 SNU EC Patrimonio Cultural
 SNU ET Transición al Ebro
 SNU ES (**) Sectorial y Complementaria
 (**) Categoría

GENÉRICO

SNU G (C) Cuevas
 SNU G (VT) Vertido y Tratamiento de Residuos
 SNU G (NRT) Núcleos Rurales Tradicionales

Vivienda Protegida

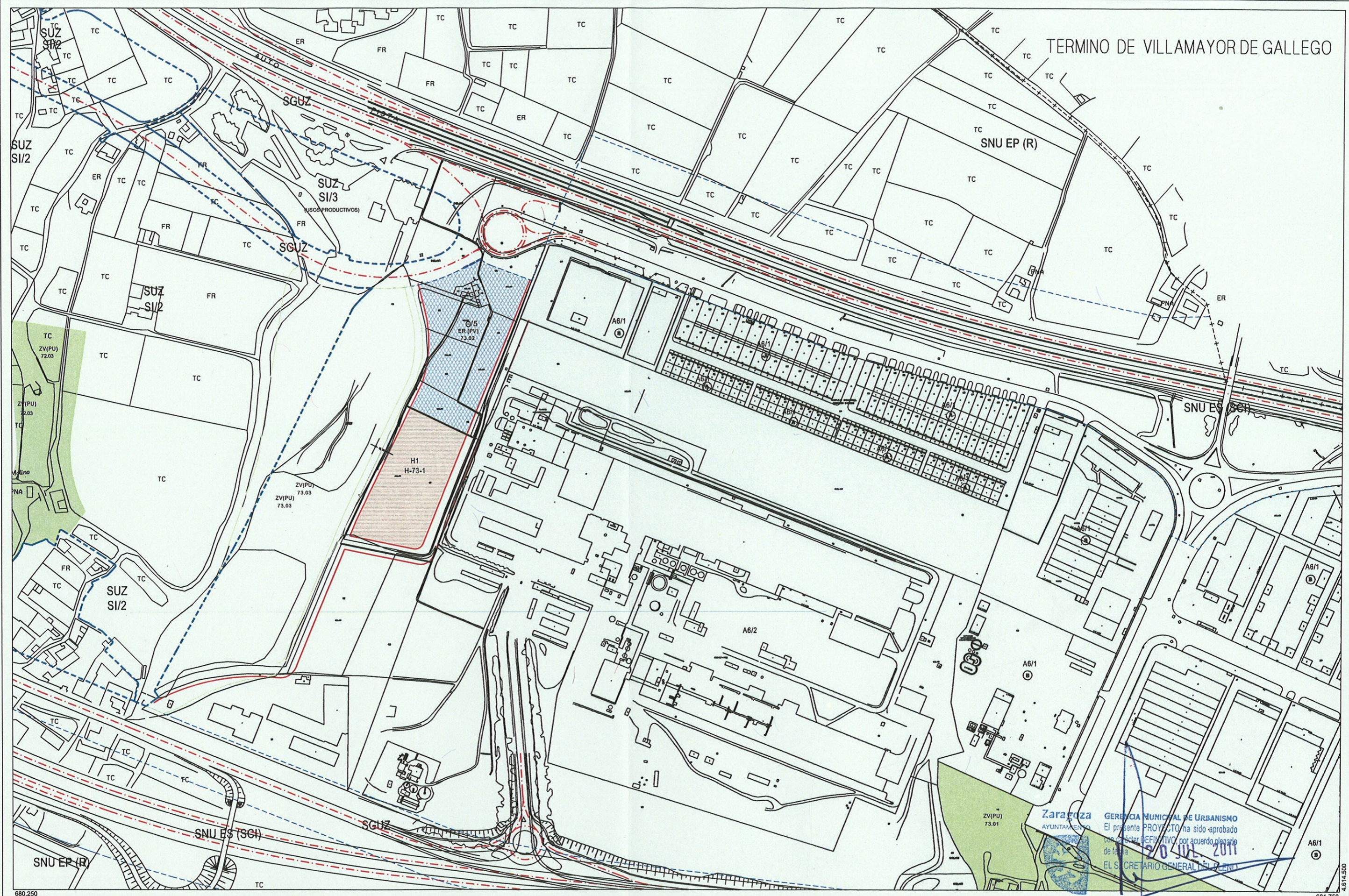
Planeamiento Recogido
 Limite de área
 Zona verde
 Equipamientos y Servicios
 Parcela edificable
 Nueva alineación
 Espacio libre privado

Zaragoza AYUNTAMIENTO
 GERENCIA MUNICIPAL DE URBANISMO
 El presente PROYECTO ha sido aprobado con carácter DEFINITIVO por acuerdo plenario de fecha 20 JUL 2011
 SECRETARIO GENERAL DE URBANISMO
 Fco.: Luis Jiménez Abad

DIVISION DE HORAS

N13	O13	P13
N14	O14	P14

N13 CALIFICACIÓN Y REGULACIÓN DEL SUELO



Zaragoza AYUNTAMIENTO
 GERENCIA MUNICIPAL DE URBANISMO
 El presente PROYECTO ha sido aprobado con carácter DEFINITIVO por acuerdo plenario de fecha 20 JUL 2011
 EL SECRETARIO GENERAL DEL AYUNTAMIENTO
 Luis Jiménez Abad

Ayuntamiento de Zaragoza
 GERENCIA MUNICIPAL DE URBANISMO
 SERVICIO JURIDICO DE ORDENACION Y GESTION URBANISTICA
 20 JUL 2011



SUELO URBANO CONSOLIDADO		NO CONSOLIDADO	
A1*	B*	E	
A2*	C1	H1	
A3*	C2	H2	
A4*	D1	F, G, K	Área de Intervención
A6*	D2	AC	Área de Convenio
(* Grado)			

SUELO URBANIZABLE	
SUZ	No Delimitado
SUZ (D)	Delimitado
SISTEMAS GENERALES	
SGU	Urbano
SGUZ	Urbanizable
SGNU	No Urbanizable

SUELO NO URBANIZABLE ESPECIAL	
SNU EN (**)	Ecosistema Natural
SNU EP (**)	Productivo Agrario
SNU EC	Patrimonio Cultural
SNU ET	Transición al Ebro
SNU ES (**)	Sectorial y Complementaria
(** Categoría)	

GENÉRICO	
SNU G (C)	Cuevas
SNU G (VT)	Vertido y Tratamiento de Residuos
SNU G (NRT)	Núcleos Rurales Tradicionales
	Vivienda Protegida

Planeamiento Recogido
Límite de área
Zona verde
Equipamientos y Servicios
Parcela edificable
Nueva alineación
Espacio libre privado

DIVISION DE HOMOS			
M12	N12		
M13	N13	O13	
M14	N14	O14	

O13
CALIFICACIÓN Y REGULACIÓN DEL SUELO