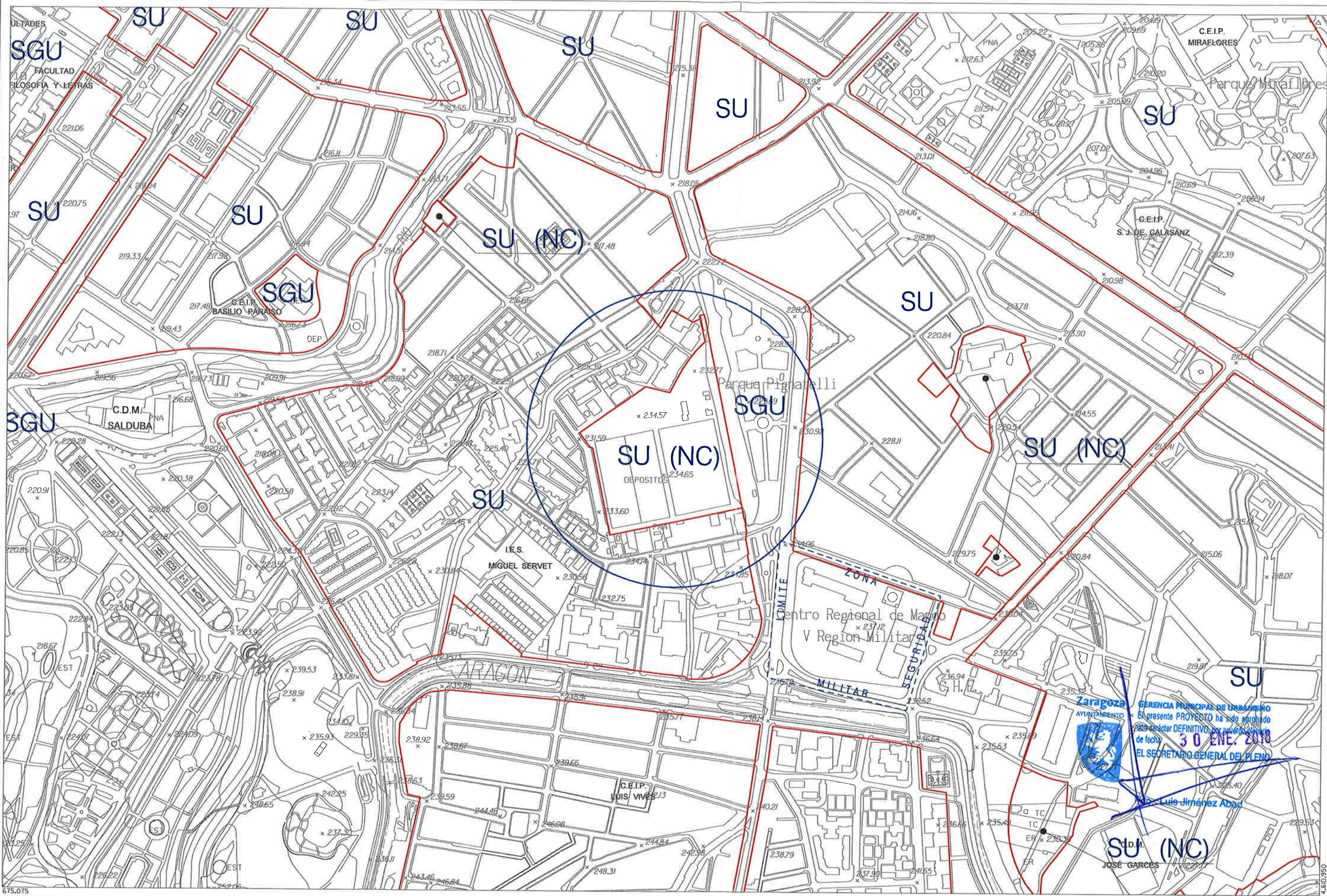


PLANOS



NUEVA ORDENACIÓN



ENERO 2018



Suelo Urbano
 SU Consolidado
 SU (NC) No Consolidado
Suelo Urbanizable
 SUZ (D) Delimitado
 SUZ No Delimitado

Suelo No Urbanizable Especial (Categoría)**
 SNU EN (** Ecosistema Natural
 SNU EP (** Productivo Agrario
 SNU EC Patrimonio Cultural
 SNU ET Transición Tramo Urbano del Ebro
 SNU ES (** Sectorial y Complementaria

Suelo No Urbanizable Genérico
 SNU G (C) Cuevas
 SNU G (AL) Actividades Logísticas
 SNU G (MT) Vertido, Tratamiento, Recuperación y Valoración de Residuos
 SNU G (NRT) Núcleos Rurales Tradicionales

Sistema General
 SGU Urbano
 SGUZ Urbanizable
 SGNU No Urbanizable

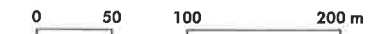
ESQUEMA DE SITUACIÓN

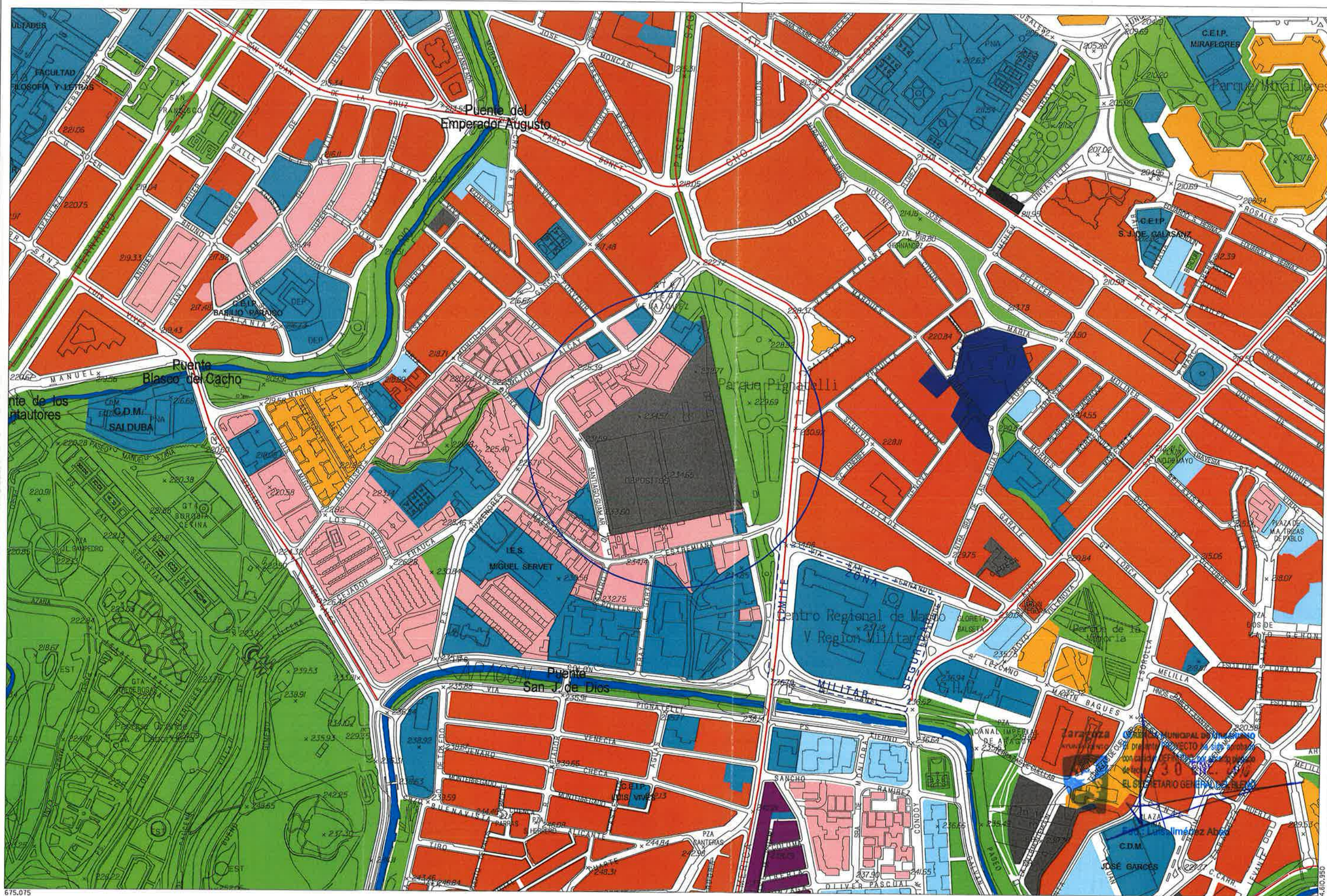
| | | |
|----|----|----|
| 39 | 40 | 41 |
| 48 | 49 | 50 |
| 55 | 56 | 57 |

MODIFICACIÓN AISLADA 94

NUEVA ORDENACIÓN

ESCALA 1/5.000





ENERO 2018
675.075

676.950



- SUELO URBANO**
- A1
 - A2
 - A3
 - A4
 - B
 - C
 - D
 - E
 - A 6, H
 - Áreas F y G
 - Áreas K

- SUELO URBANIZABLE**
- Residencial
 - Usos Productivos
 - PLANEAMIENTO RECOGIDO
 - Residencial
 - Otros Usos

- SUELO NO URBANIZABLE**
- GENÉRICO**
- Cuevas
 - Tratamiento Residuos
 - Núcleos Rurales Tradicionales
- ESPECIAL**
- Sotos y Riberas
 - Otros Espacios
 - Cauces y Canales
 - Masas Arbóreas
 - Repoblación Forestal

- Vaguadas y Barrancos
- Suelo Estepario
- Huerta Honda
- Regadío Alto
- Secano Tradicional
- Vales

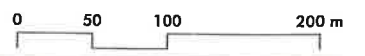
- Áreas de la Defensa
- Patrimonio Cultural
- Transición al Ebro
- Vías Pecuarías
- Vial
- Ferrocarril
- Límite Servidumbre Aeronáutica
- Zona verde
- Equipamiento
- Terminales de Transporte y Actividades Logísticas
- Caminos

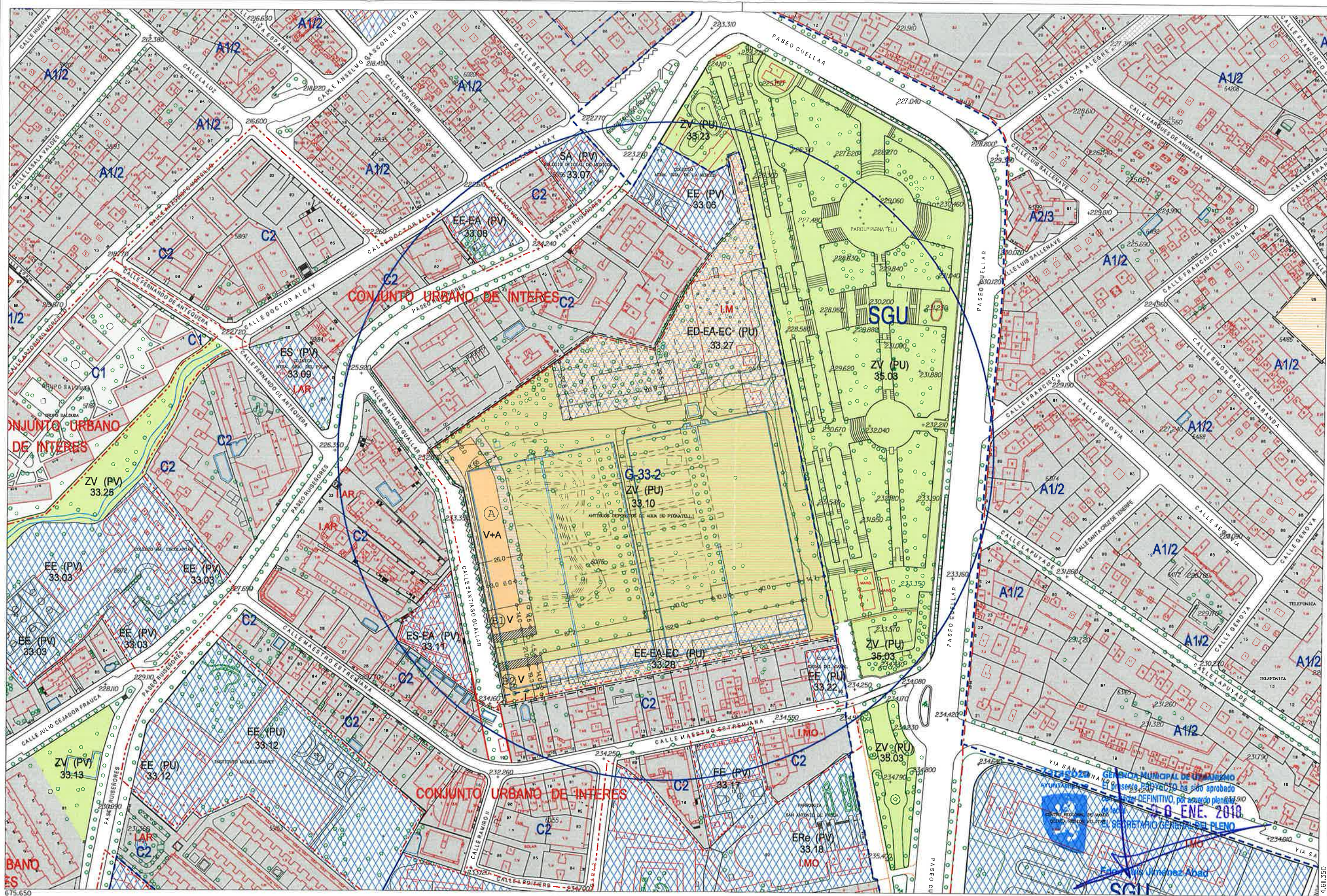
ESQUEMA DE SITUACIÓN

| | | |
|----|----|----|
| 39 | 40 | 41 |
| 48 | 49 | 50 |
| 55 | 56 | 57 |

MODIFICACIÓN AISLADA 94
NUEVA ORDENACIÓN

ESCALA 1/5.000





ENERO 2018

675.650

676.400



Zaragoza
AYUNTAMIENTO

SUELO URBANO

| CONSOLIDADO | | NO CONSOLIDADO | |
|-------------|-----|----------------|----------------------|
| A1* | B* | E | |
| A2* | C 1 | H 1 | |
| A3* | C 2 | H 2 | |
| A4* | D 1 | F, G, K | Área de Intervención |
| A6* | D 2 | AC | Área de Convenio |

(* Grado)

SUELO URBANIZABLE

| | |
|---------|---------------|
| SUZ | No Delimitado |
| SUZ (D) | Delimitado |

SISTEMAS GENERALES

| | |
|------|----------------|
| SGU | Urbano |
| SGUZ | Urbanizable |
| SGNU | No Urbanizable |

SUELO NO URBANIZABLE ESPECIAL

| | |
|-------------|----------------------------|
| SNU EN (*) | Ecosistema Natural |
| SNU EP (*) | Productivo Agrario |
| SNU EC | Patrimonio Cultural |
| SNU ET | Transición al Ebro |
| SNU ES (**) | Sectorial y Complementaria |

(** Categoría)

GENÉRICO

| | |
|-------------|-----------------------------------|
| SNU G (C) | Cuevas |
| SNU G (VT) | Vertido y Tratamiento de Residuos |
| SNU G (NRT) | Núcleos Rurales Tradicionales |

ESQUEMA DE SITUACIÓN


| | | |
|------|------|------|
| J 15 | K 15 | L 15 |
| J 16 | K 16 | L 16 |
| J 17 | K 17 | L 17 |

- Planeamiento Recogido
- Límite de área
- Zona verde
- Equipamientos y Servicios
- Parcela edificable
- Nueva alineación
- Espacio libre privado

MODIFICACIÓN AISLADA 94
NUEVA ORDENACIÓN



ENERO 2018




ENERO 2018



ENERO 2018

MODIFICACIÓN AISLADA 94



ENERO 2018



ENERO 2018



ENERO 2018